

Thema

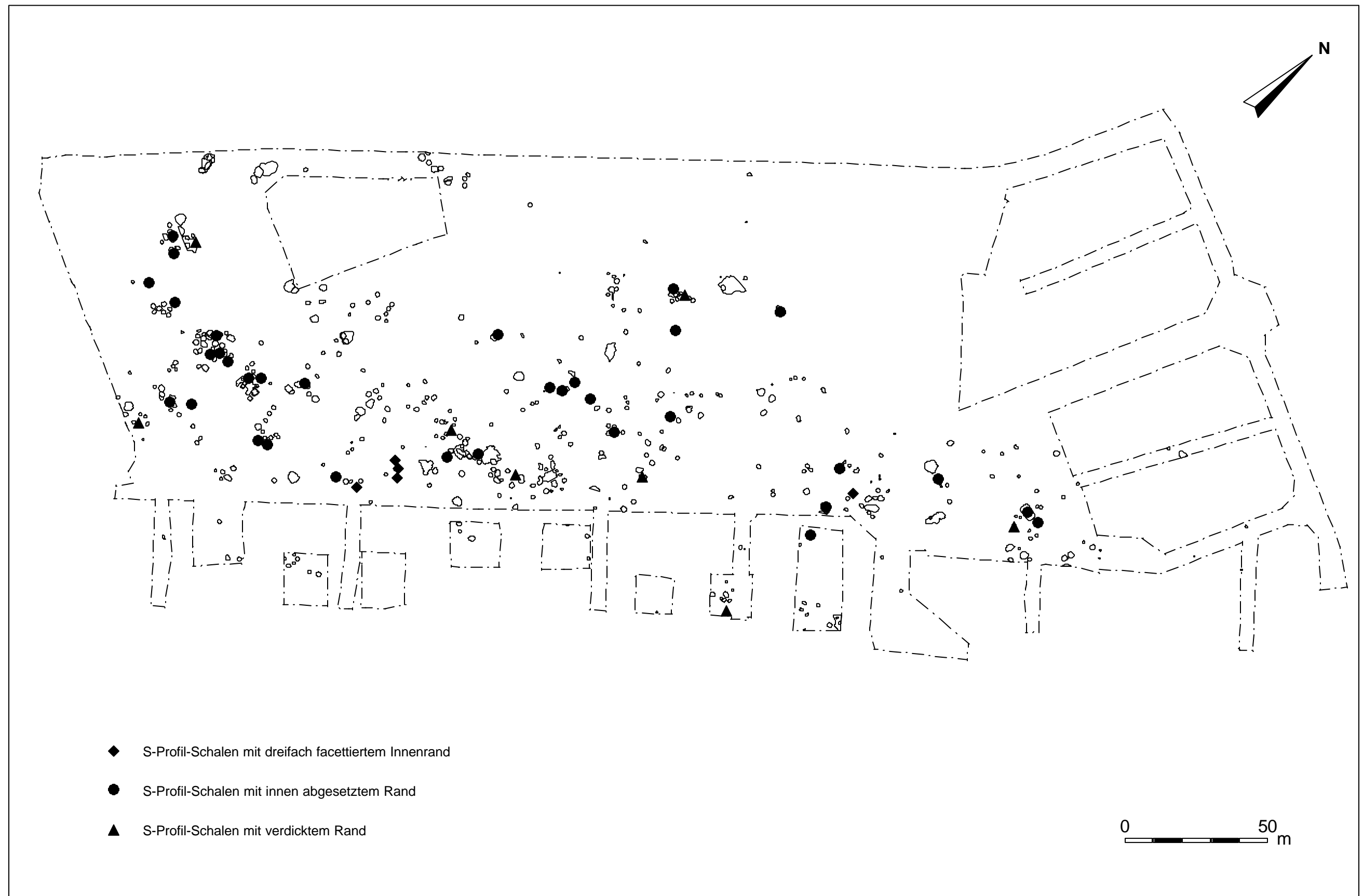
**Die jüngstbronze- bis ältereisenzeitliche Siedlung
Wustermark Fpl. 14, Lkr. Havelland**

Teil II: Karten

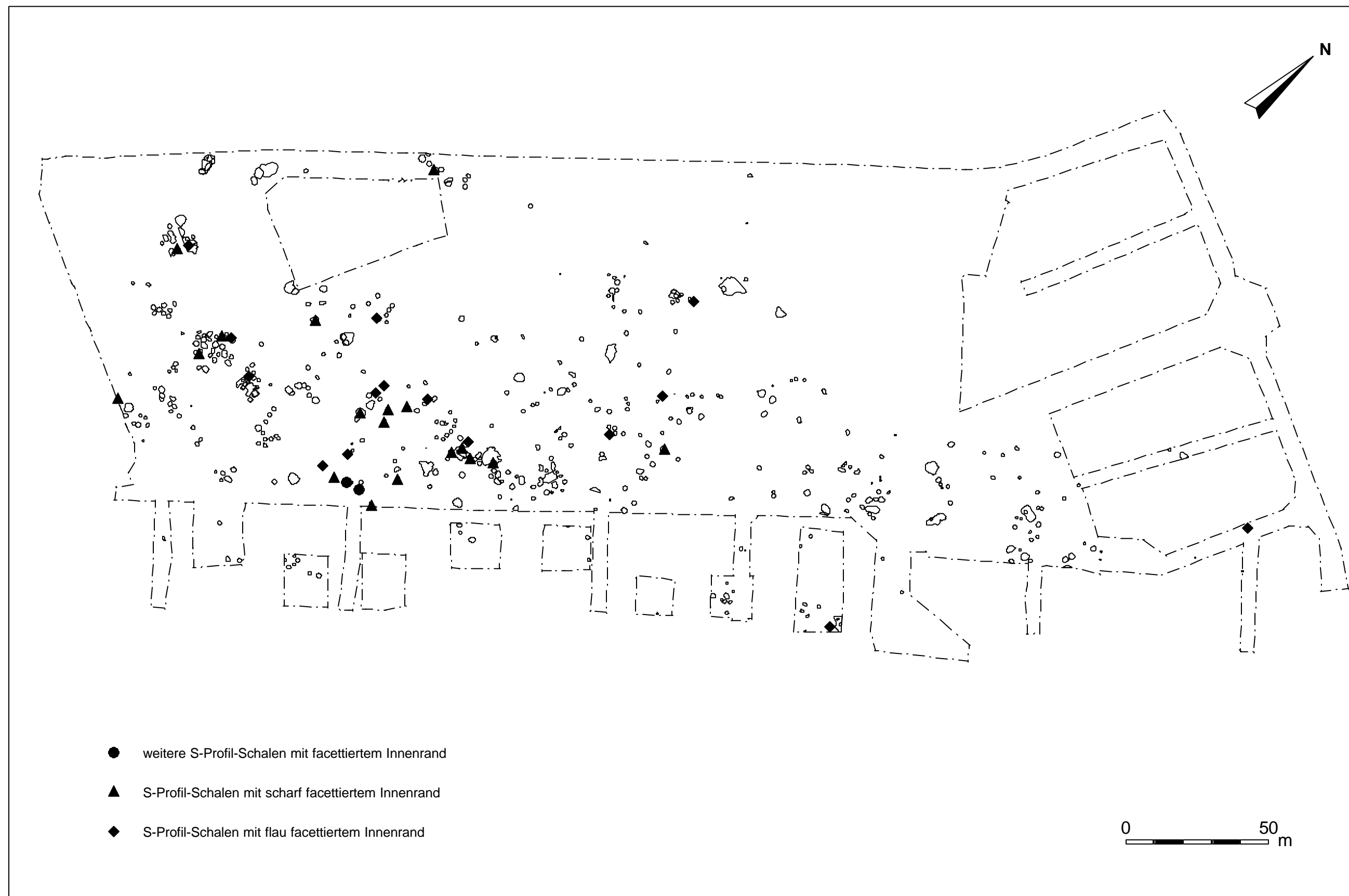
vorgelegt von:

Sebastian Peters
aus Hamburg

im August 1999



Wustermark 14: Kartierung der Schalen I.



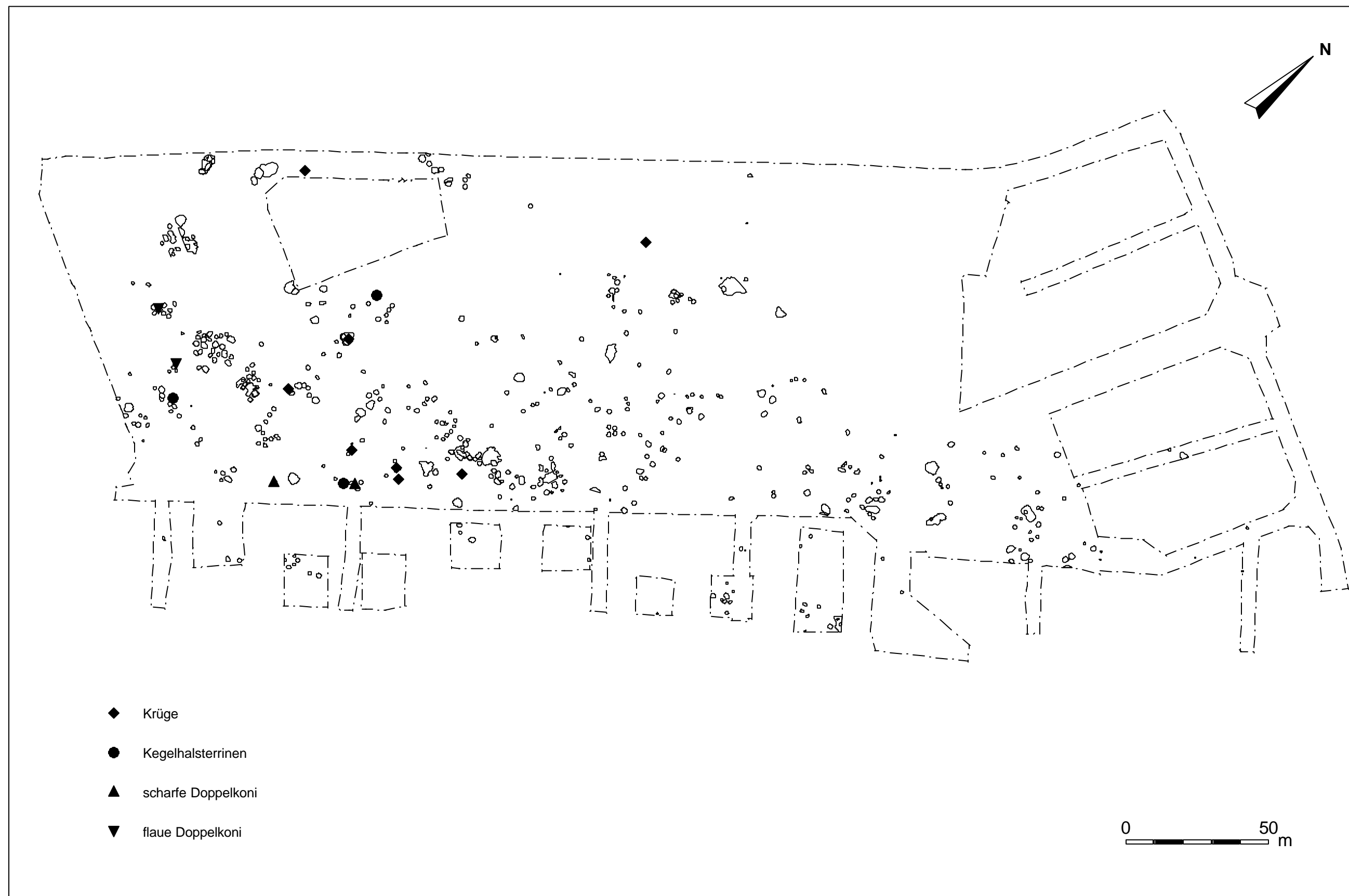
Wustermark 14: Kartierung der Schalen II.



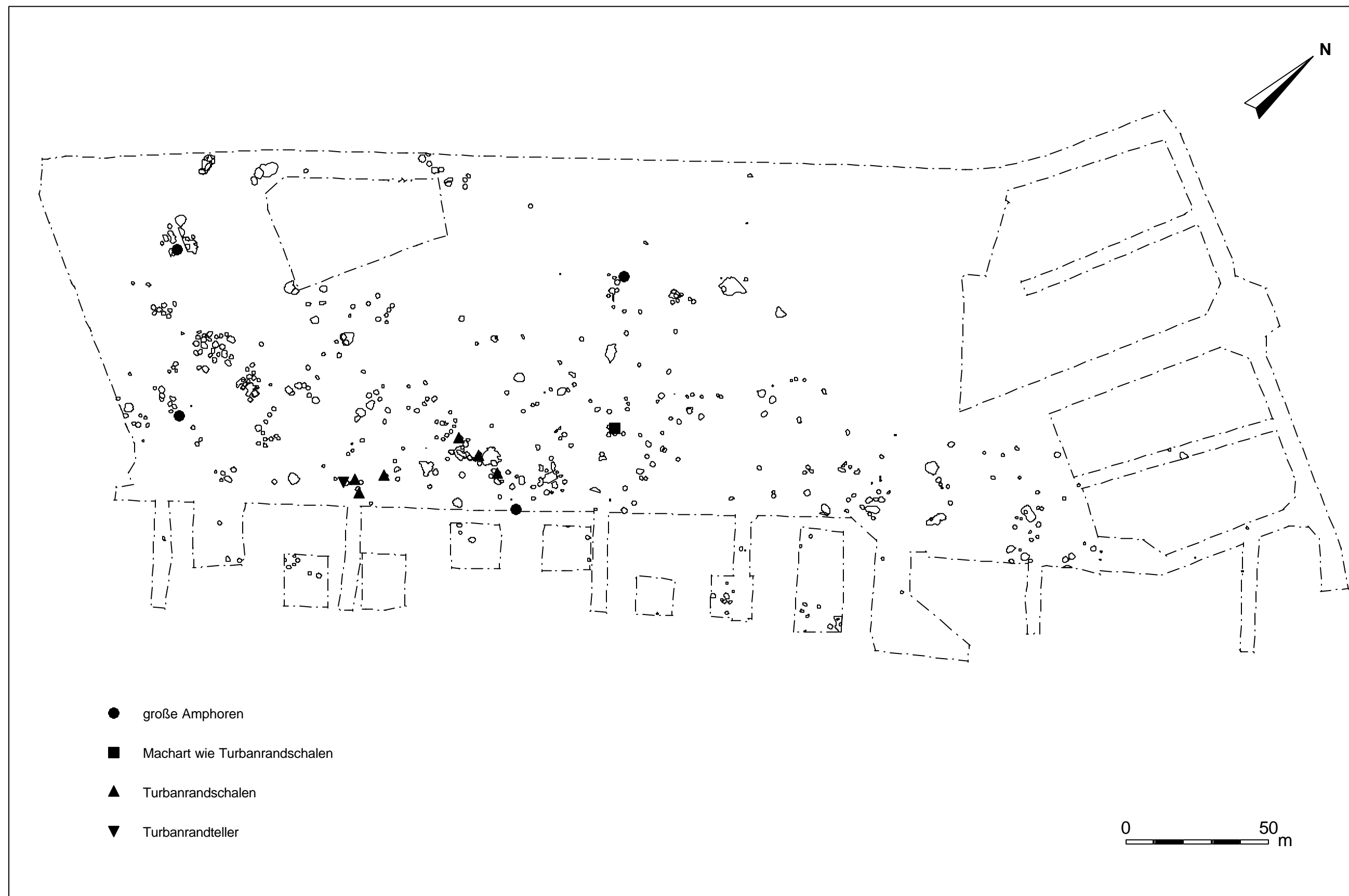
Wustermark 14: Kartierung der Schalen III.



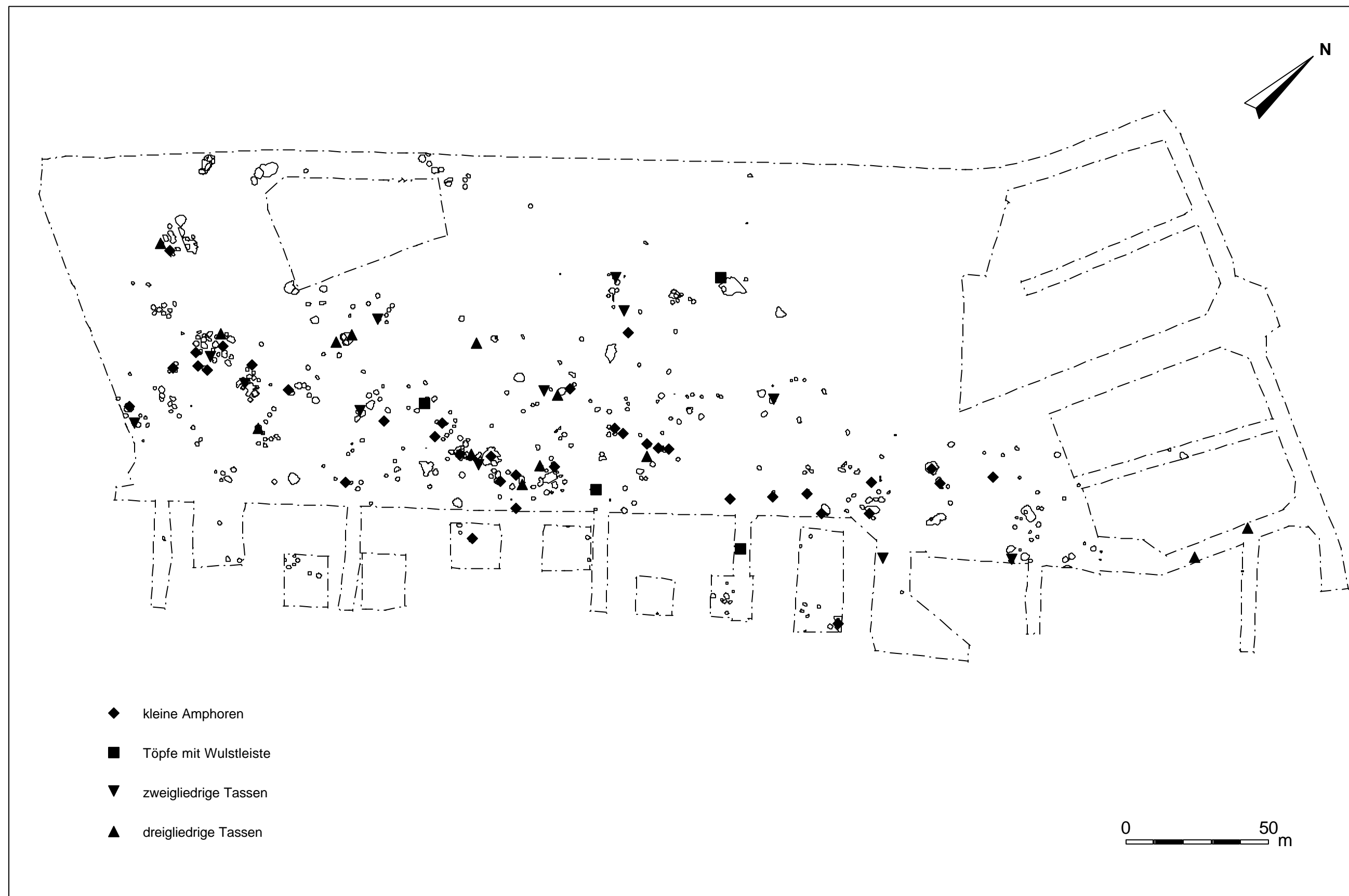
Wustermark 14: Kartierung der kleinen und hohen Terrinen.



Wustermark 14: Kartierung der Doppelkoni sowie der jüngstbronzezeitlichen Krüge und Kegelhalsterrinen.



Wustermark 14: Kartierung der großen Amphoren und der Turbanrandgefäße.



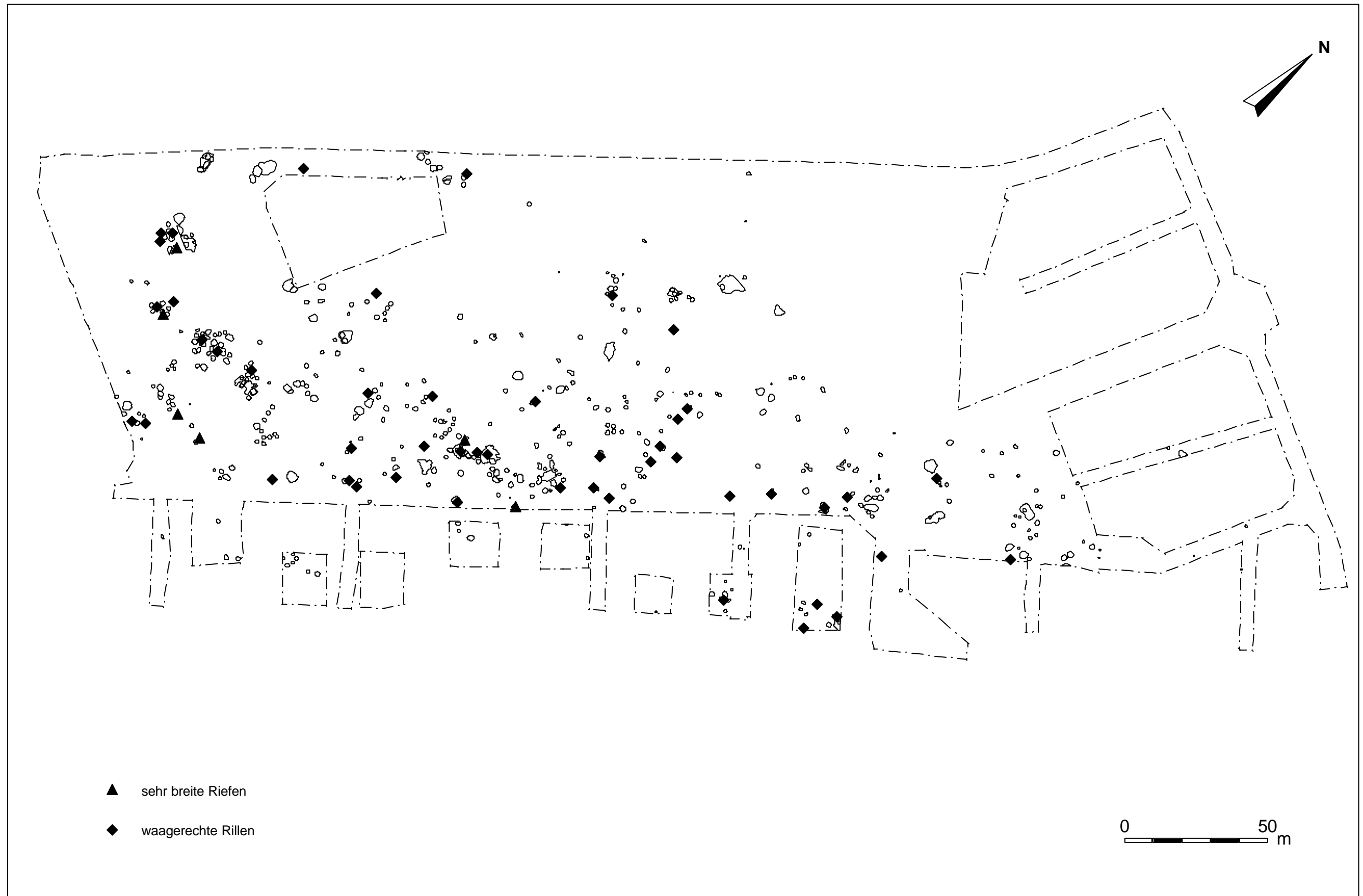
Wustermark 14: Kartierung der zwei- und dreigliedrigen Tassen, kleinen Amphoren und der Töpfe mit Wulstleiste.



Wustermark 14: Kartierung der Näpfe.



Wustermark 14: Kartierung der Randzipfel, Omphalosböden und der Henkel mit darunterliegender Delle.



Wustermark 14: Kartierung der waagerechten Rillen und sehr breiten Riefen.



Wustermark 14: Kartierung der waagerechten Riefen und der Bogenmuster.



Wustermark 14: Kartierung der waagerechten Facetten und der aufgesetzten schmalen Leisten.



Wustermark 14: Kartierung der Klopfkugeln und Mahlsteine.



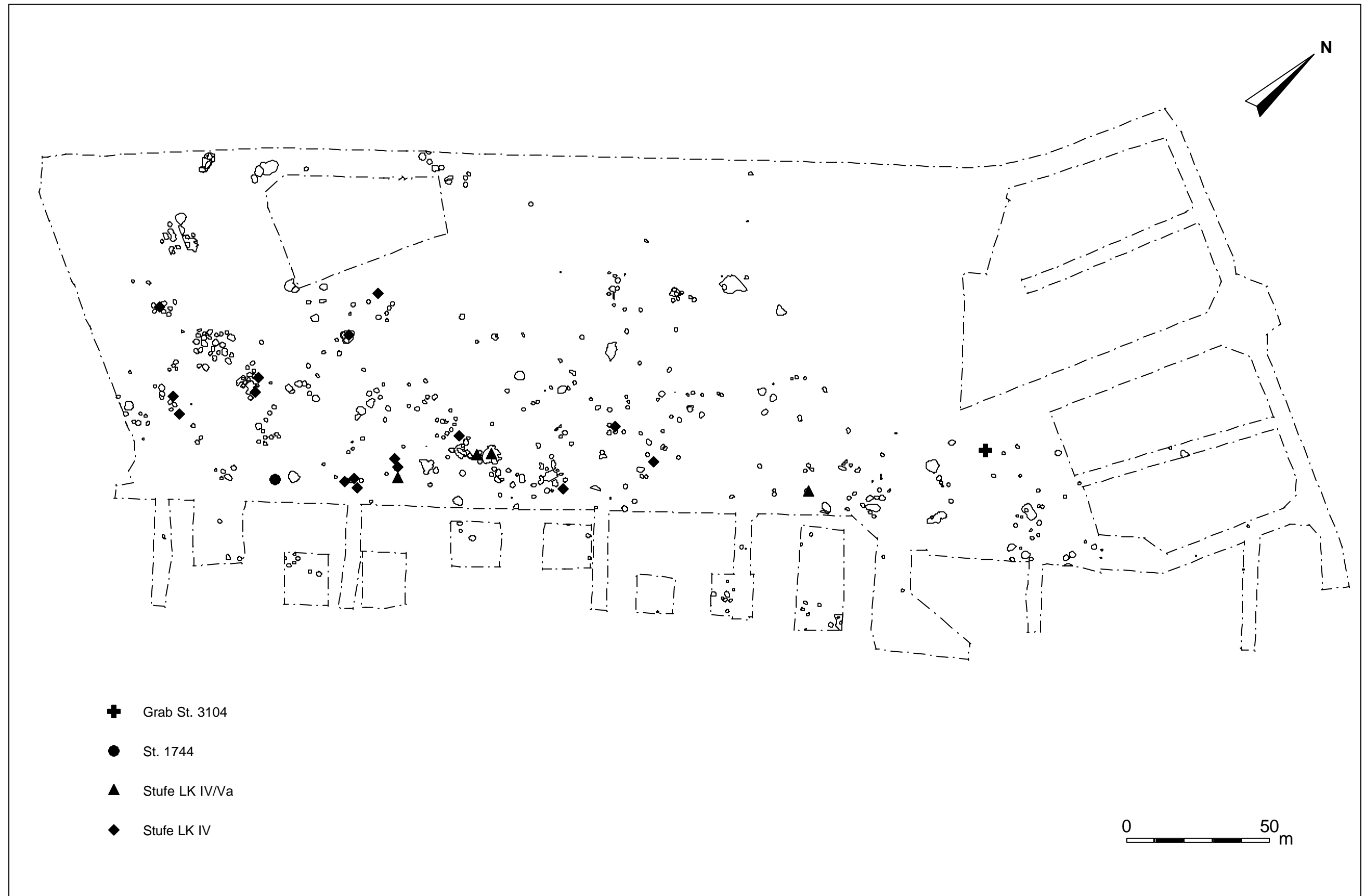
Wustermark 14: Kartierung der kesselförmigen Gruben.



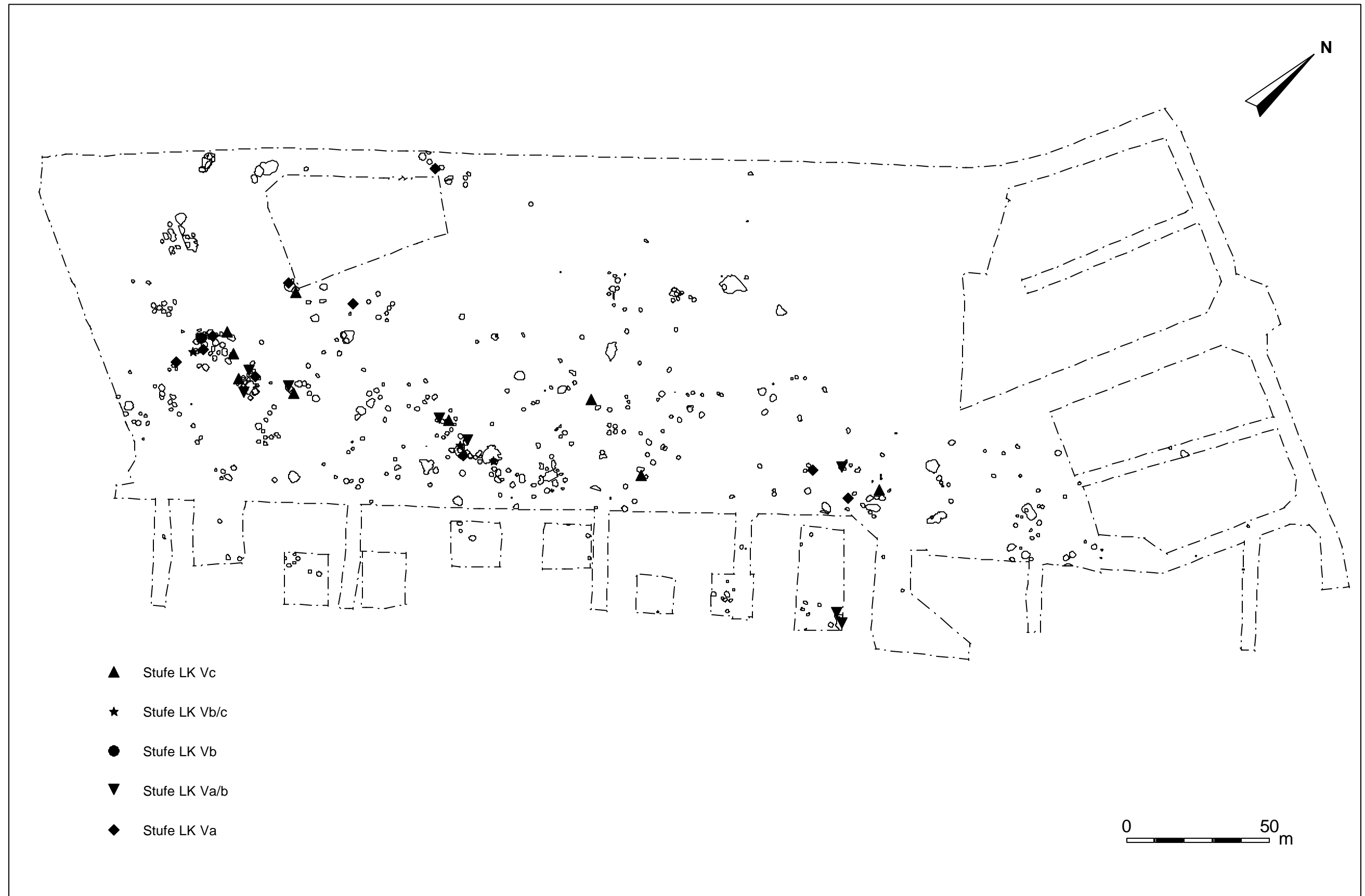
Wustermark 14: Kartierung der muldenförmigen Gruben.



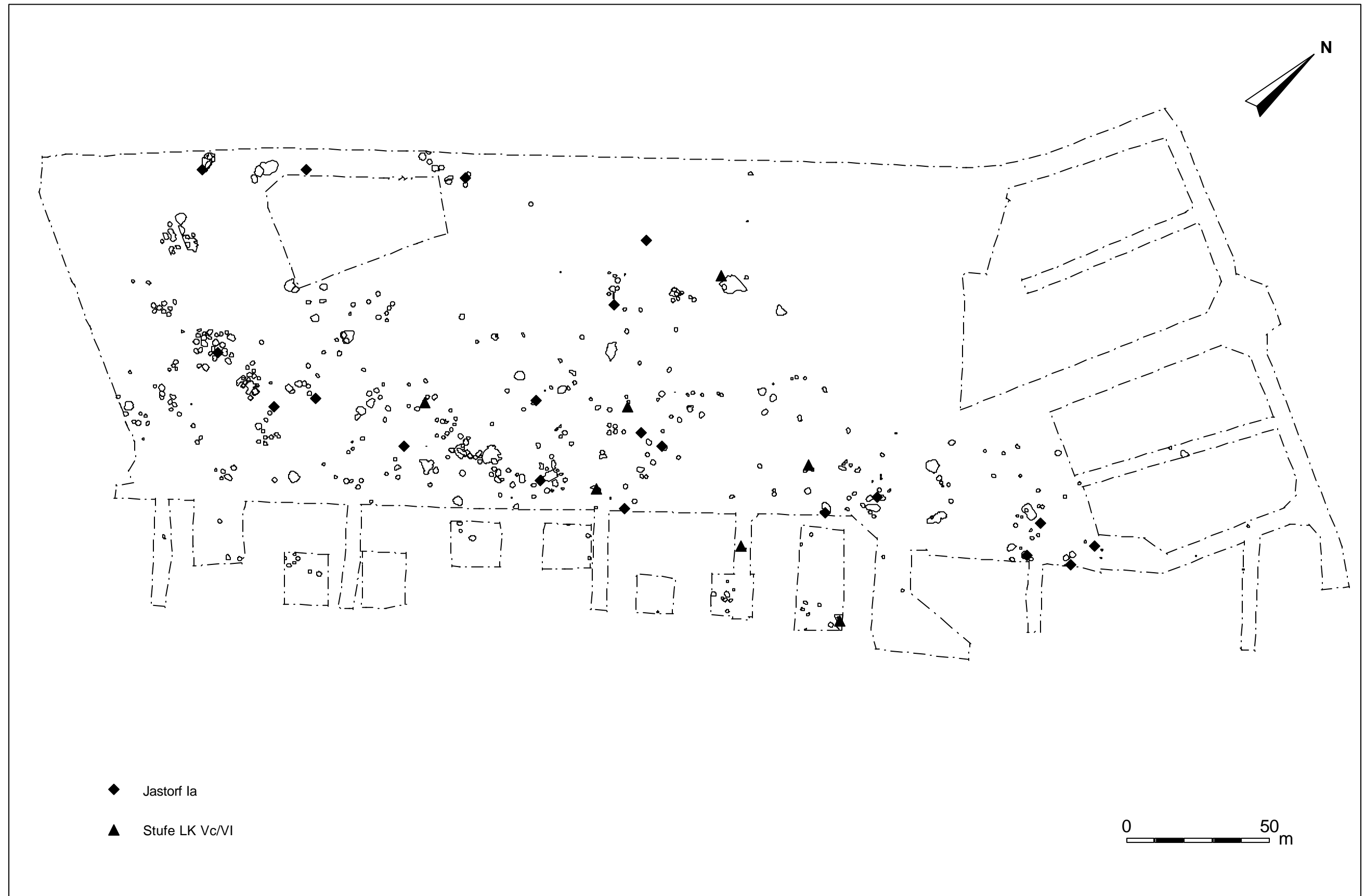
Wustermark 14: Kartierung der kegelstumpfförmigen Gruben und der Steinpackungen.



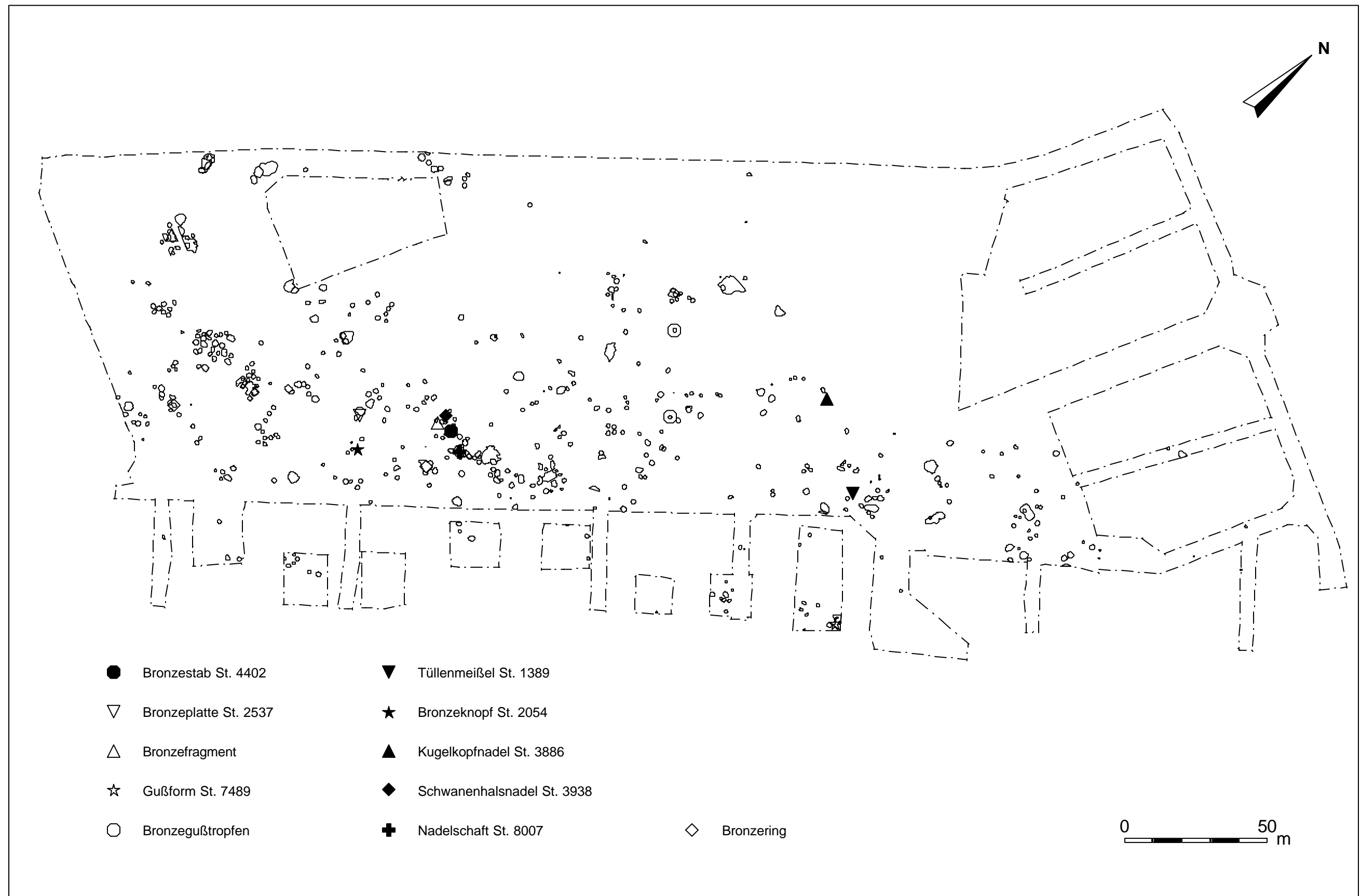
Wustermark 14: Kartierung der jüngstbronzezeitlichen Befunde.



Wustermark 14: Kartierung der früheisenzeitlichen Befunde.



Wustermark 14: Kartierung der jastorfzeitlichen Befunde.



Wustermark 14: Kartierung der Metallfunde.