

9. Abbildungen

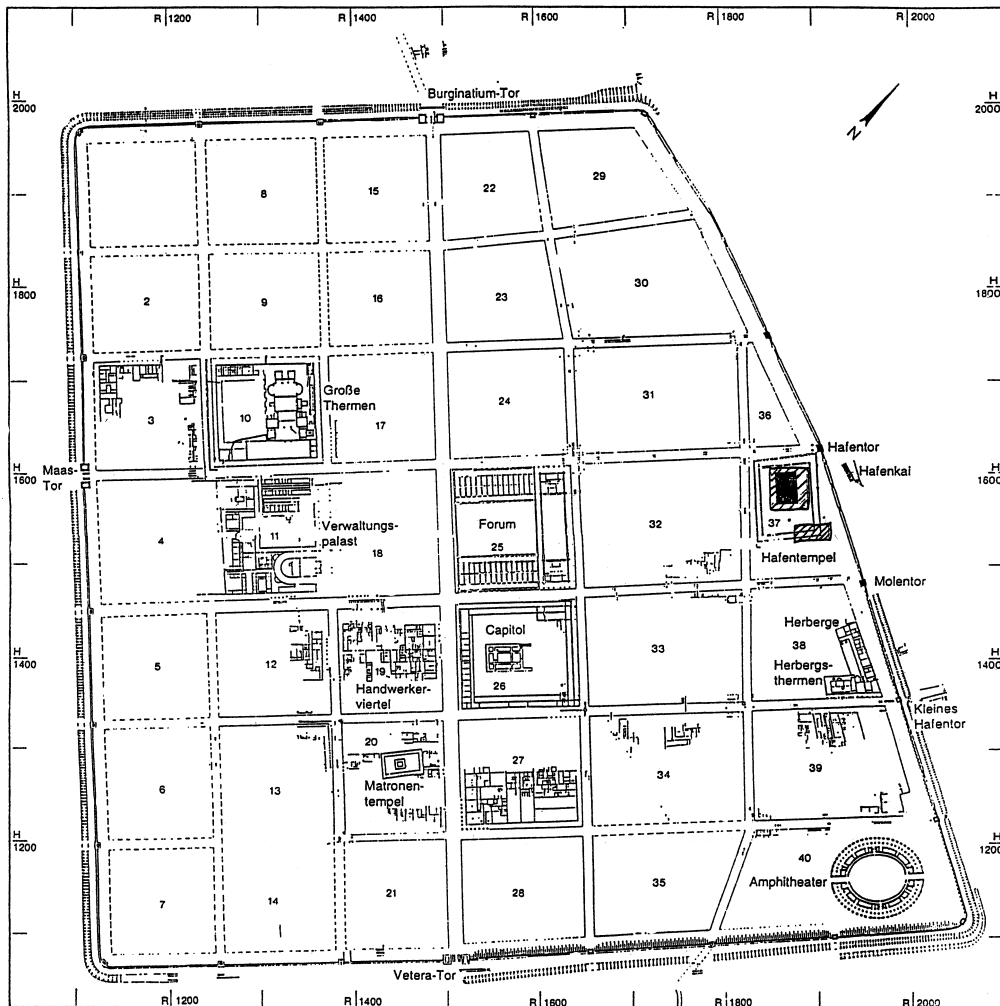
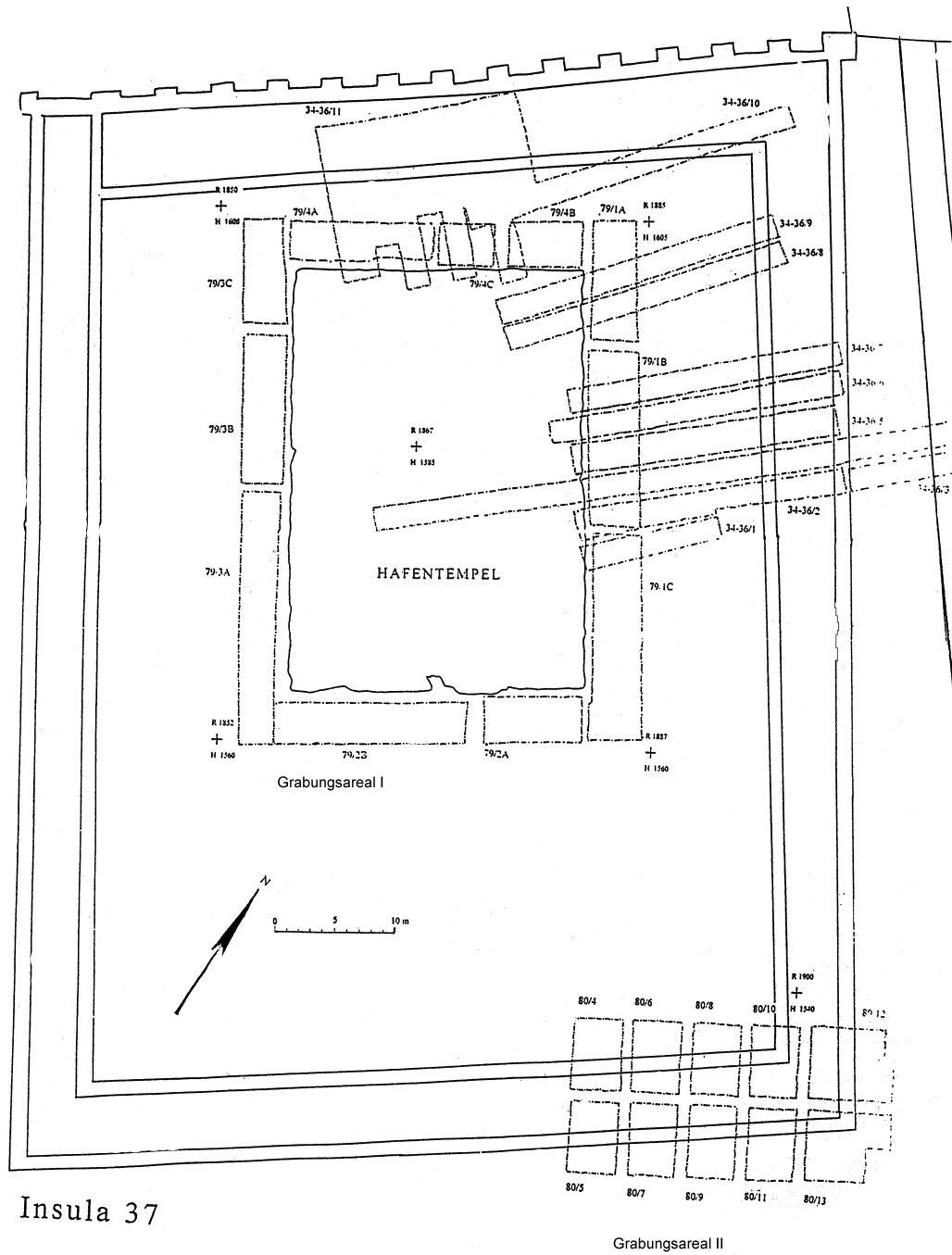


Abb. 1: Befundplan der Colonia Ulpia Traiana mit den bearbeiteten Grabungsarealen (schraffiert)



Insula 37

Grabungsareal II

Abb. 2: Schnittplan der Ausgrabungen von 1934-36 und 1979/80 auf Insula 37

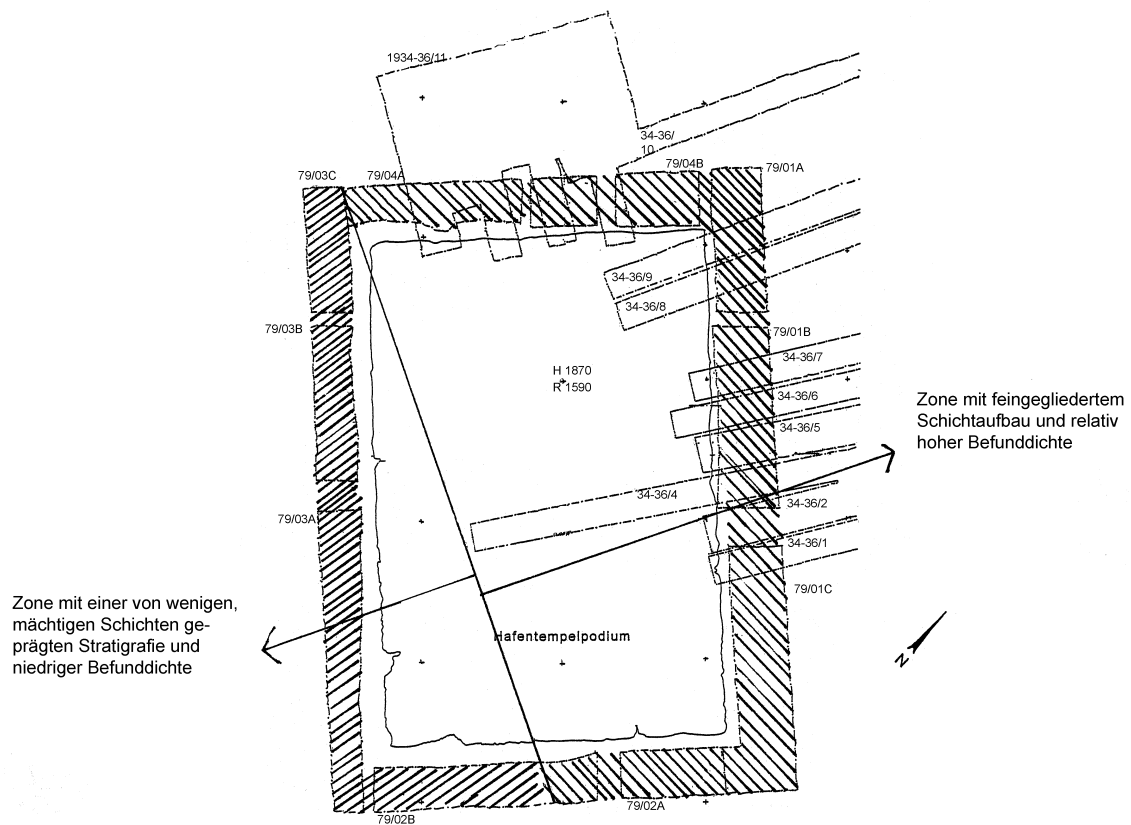


Abb. 3: Zonen von unterschiedlichen Beschaffenheiten des Schichtaufbaus innerhalb des Grabungsareals I

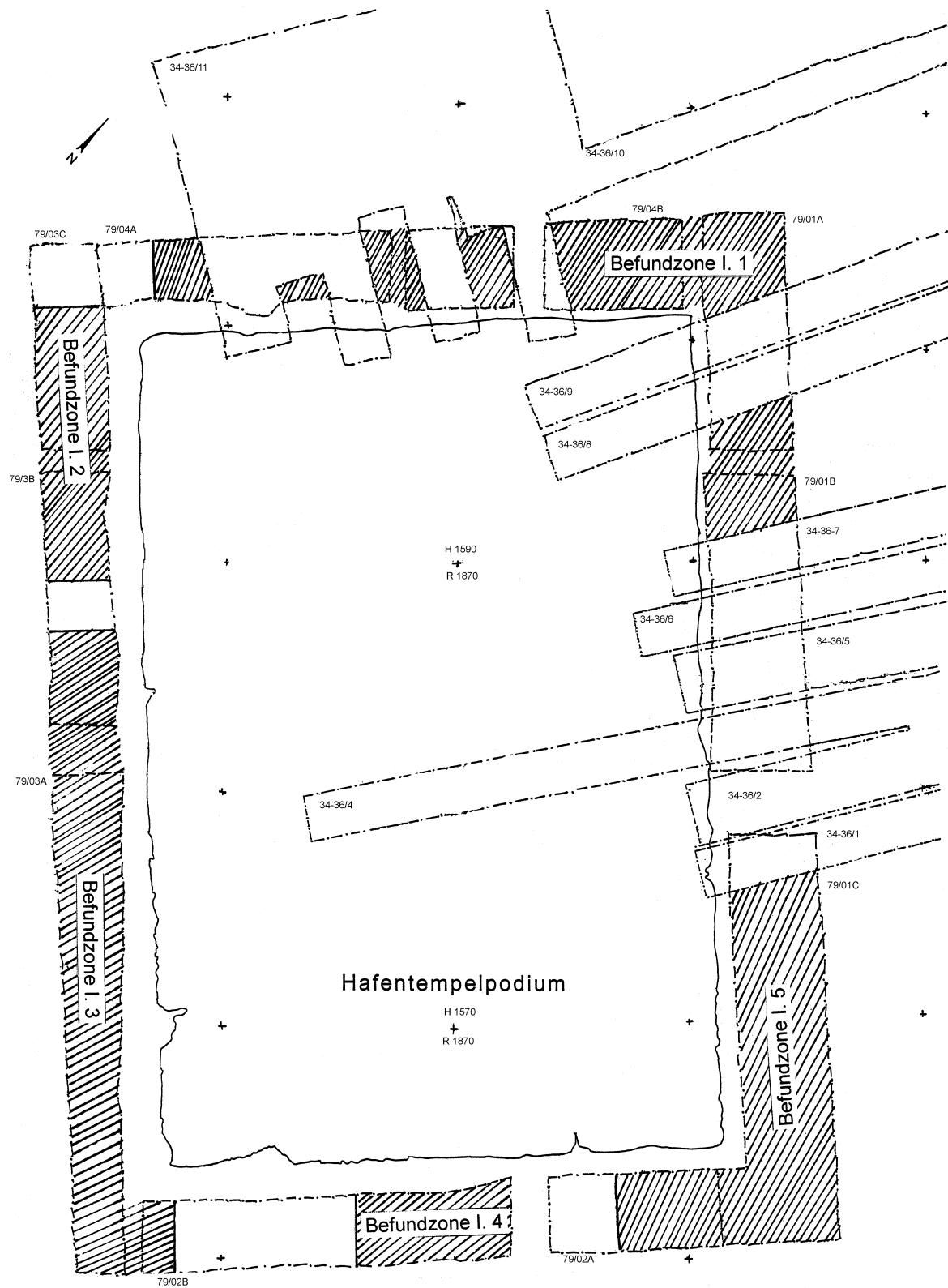
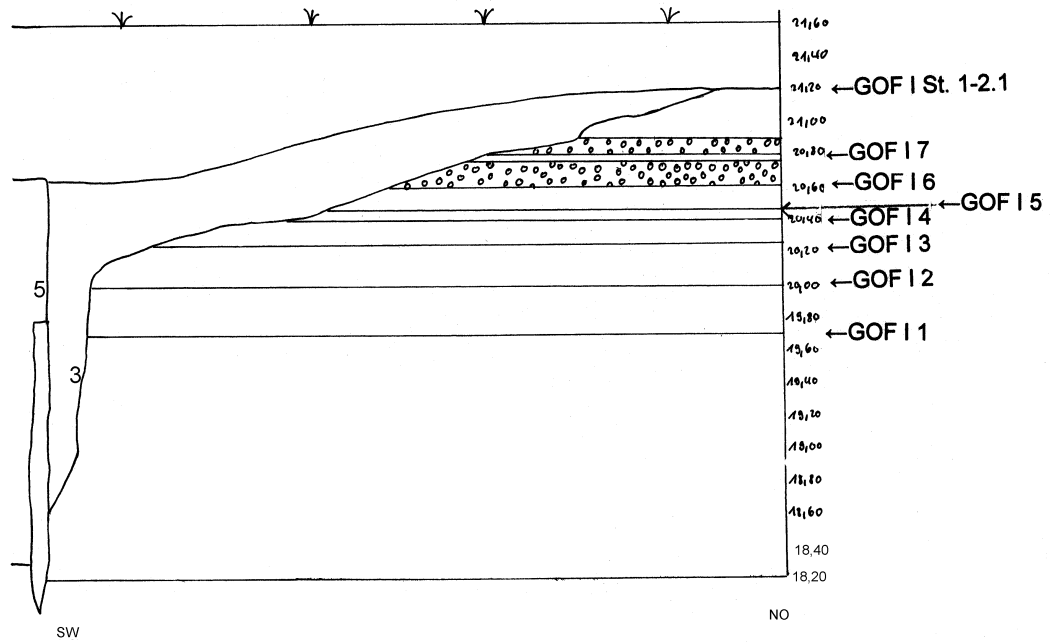


Abb. 4: Lokalisation der Befundzonen I.1-I.5 innerhalb des Grabungsareals I



Brandschutt

Abb. 5: Schematisiertes Schichtprofil der Befundzone I. 1

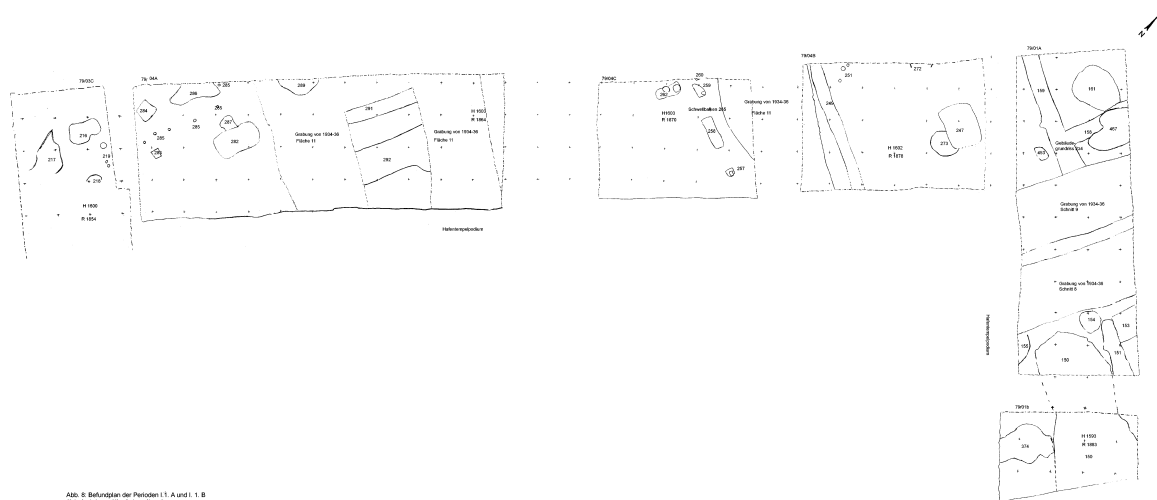


Abb. 8: Befestigung der Perioden I.7, A und I.1, B
 Detailansicht des Befestigungsplans 1:10

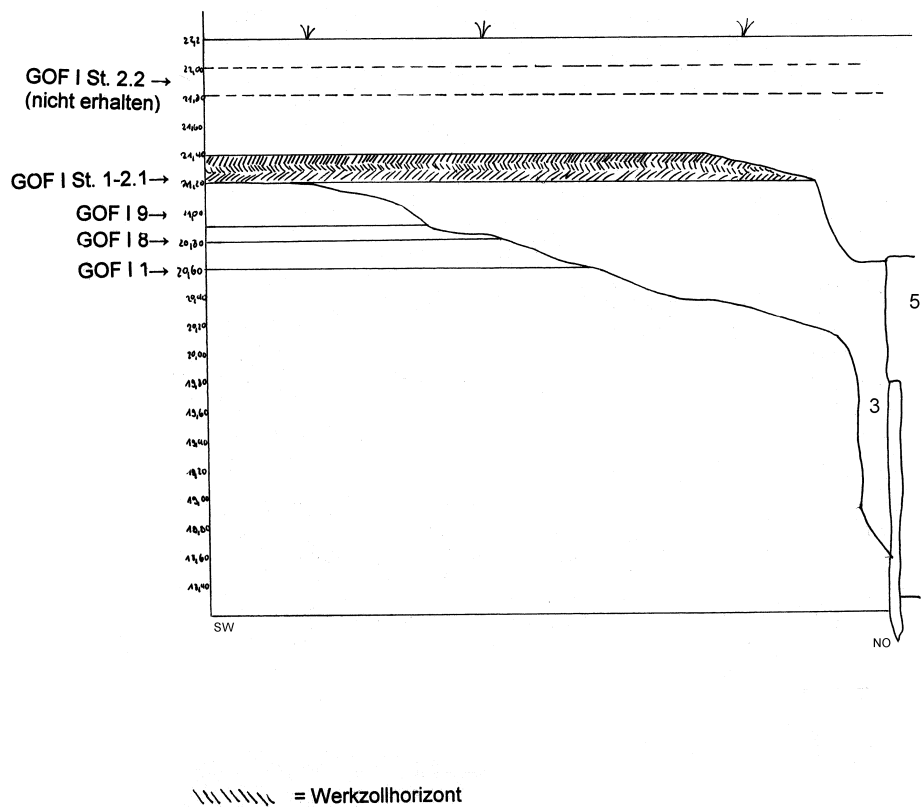
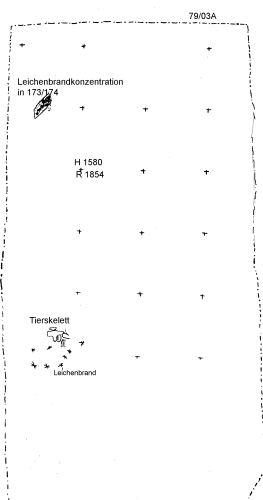
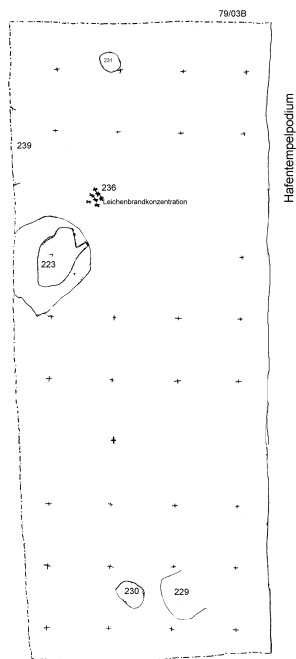
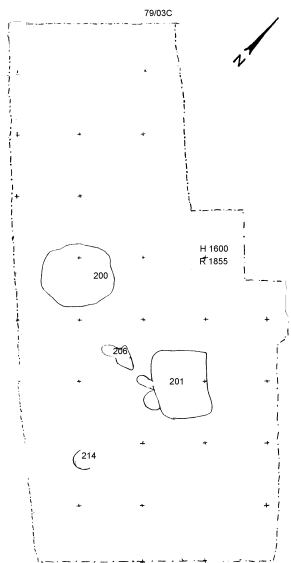


Abb. 7: Schematisiertes Schichtprofil der Befundzone I. 2

Abb. 8: Befundplan der Perioden I. 2. A und I. 3. A (Brandgräberfeld)
Abstand zwischen zwei Koordinatenpunkten = 1 m



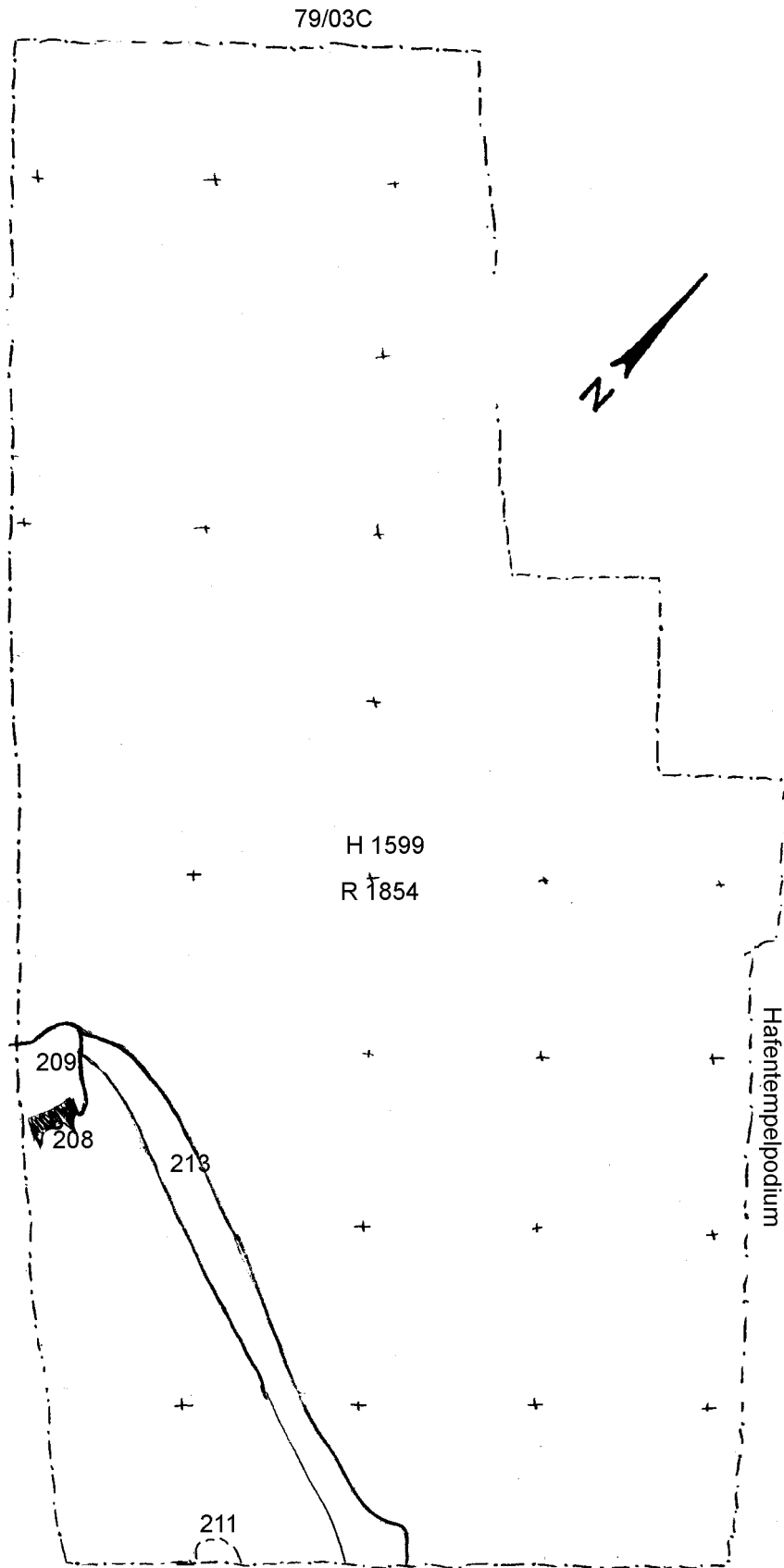


Abb. 9: Befundplan der Periode I. 2. B

Abstand zwischen zwei Ko-
ordinatenpunkten = 1 m

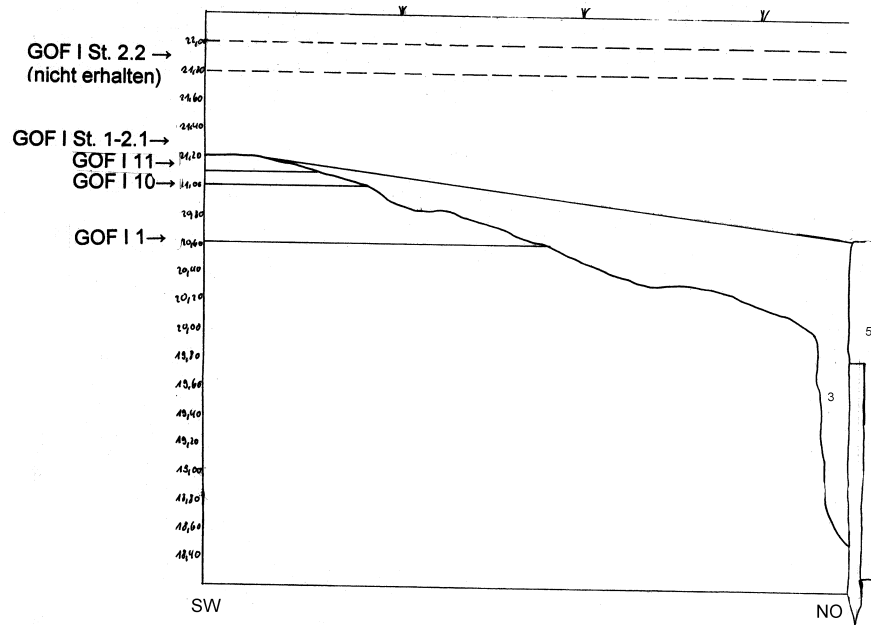


Abb. 10: Schematisiertes Schichtprofil der Befundzone I. 3

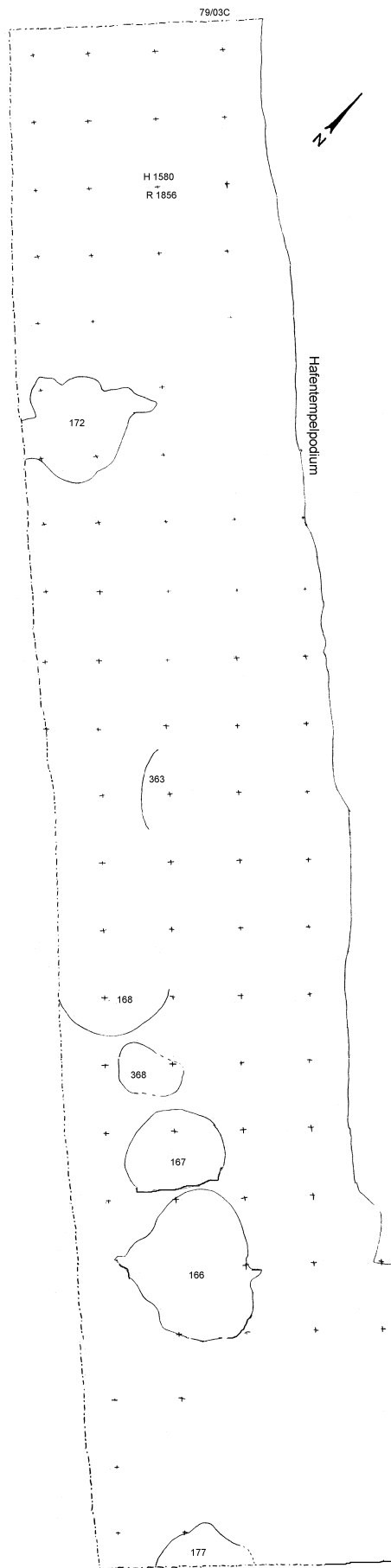


Abb. 11: Befundplan der Periode I, 3. B.
Abstand zwischen zwei Koordinatenpunkten = 1 m

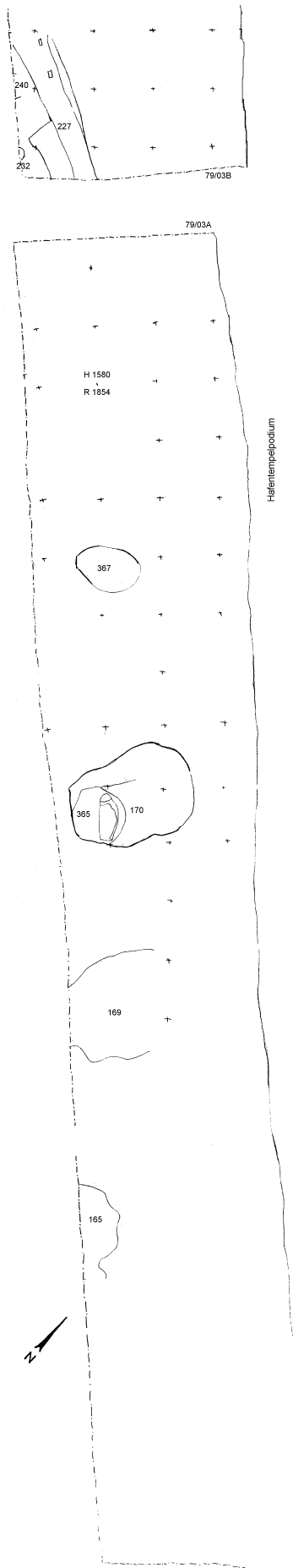


Abb. 12: Befundplan der Periode I.3.C
Abstand zwischen zwei Koordinatenpunkten = 1 m

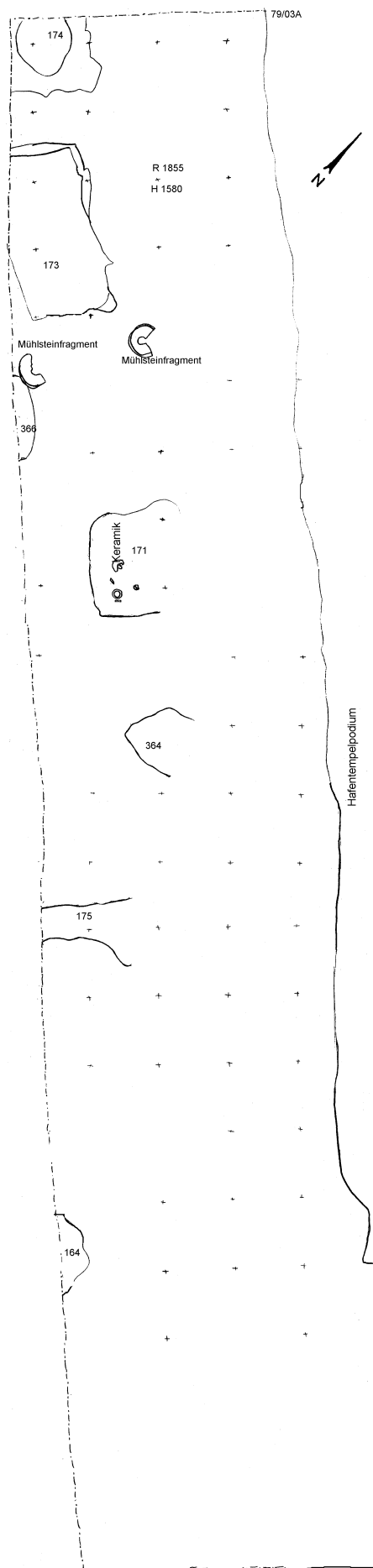


Abb. 13: Befundplan der Periode I.3.D. Abstand zwischen zwei Koordinatenpunkten = 1 m

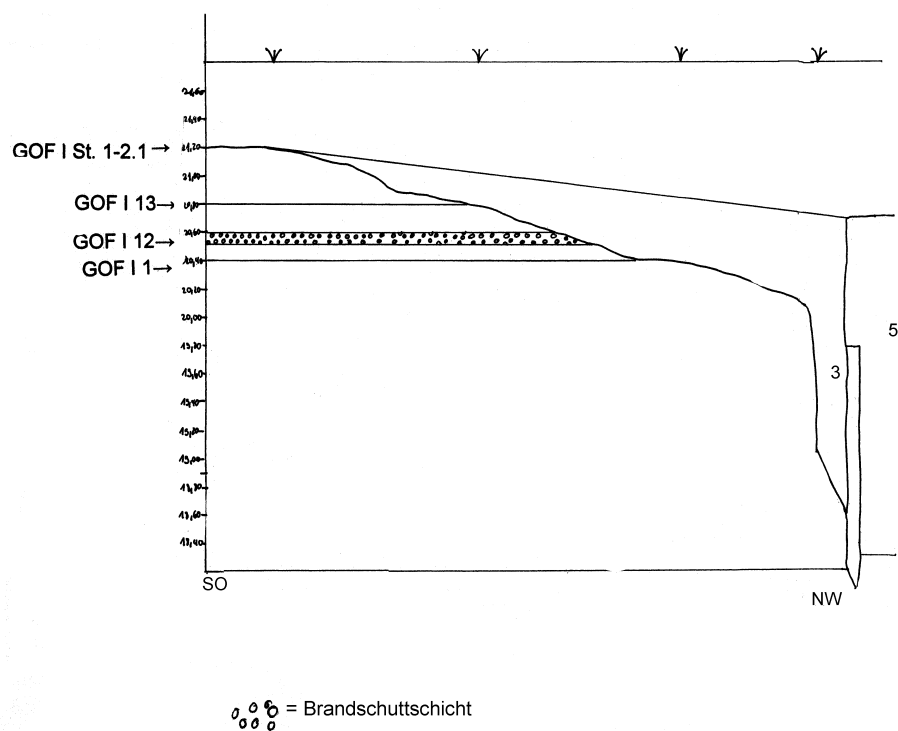


Abb. 14: Schematisiertes Schichtprofil der Befundzone I. 4

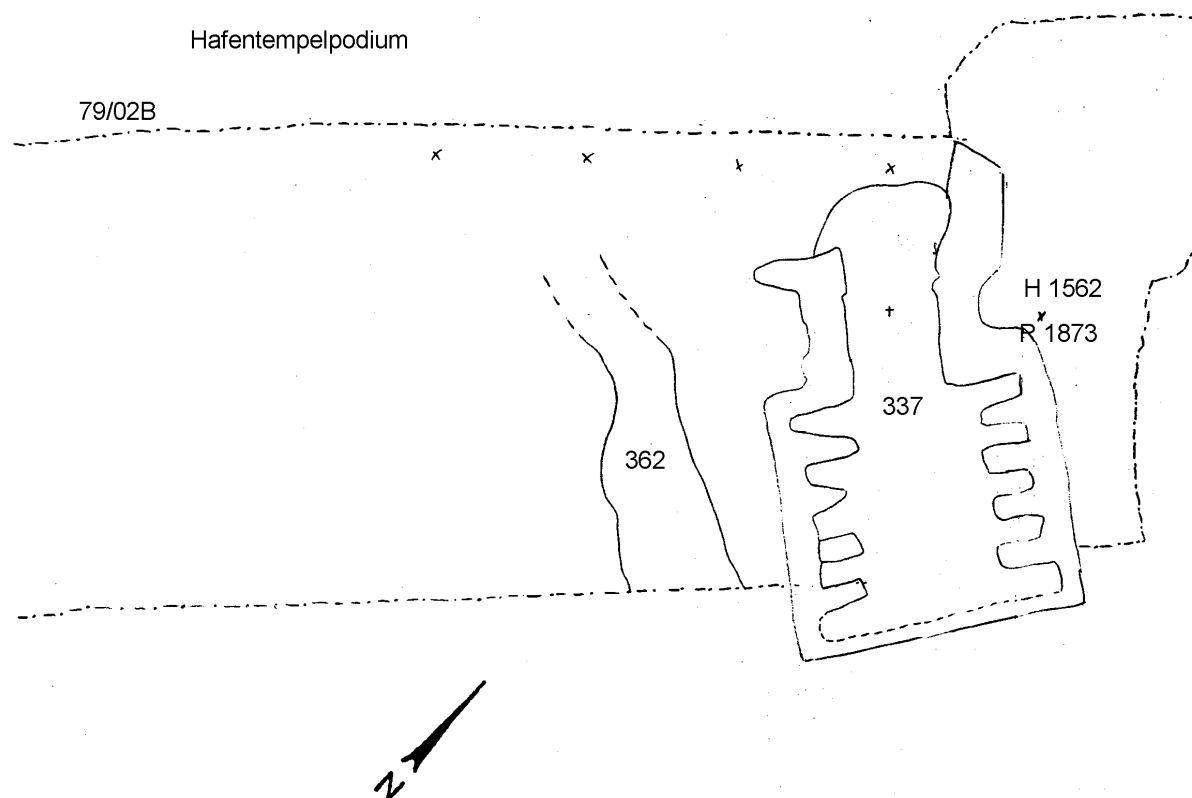


Abb. 15. Befundplan der Periode I. 4. A

Abstand zwischen zwei Koordinatenpunkten = 1m

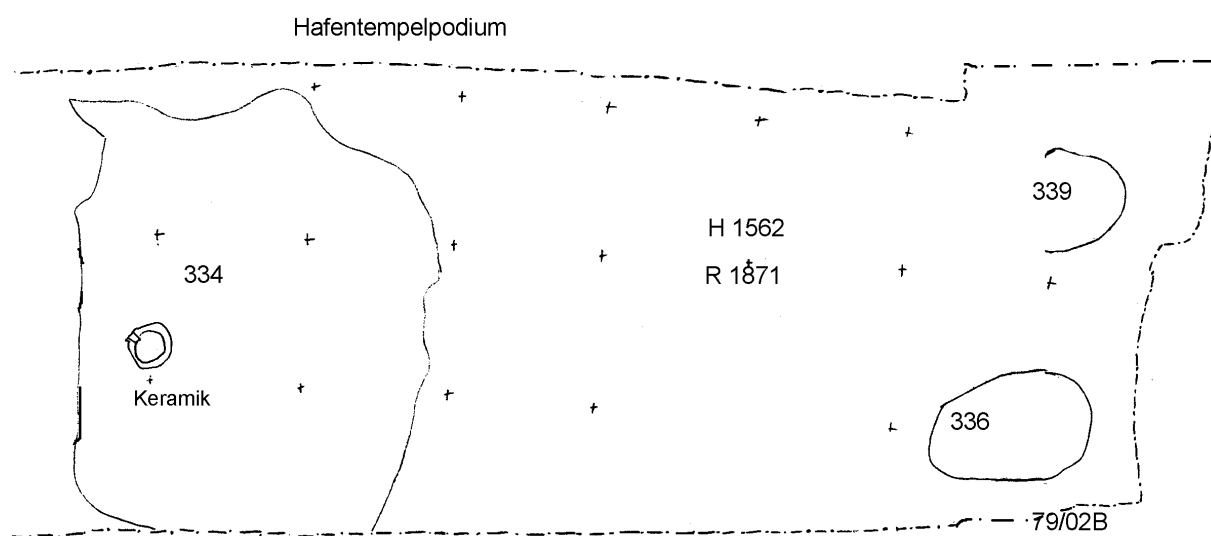


Abb. 16: Befundplan der Periode I. 4. C
Abstand zwischen zwei Koordinatenpunkten = 1 m

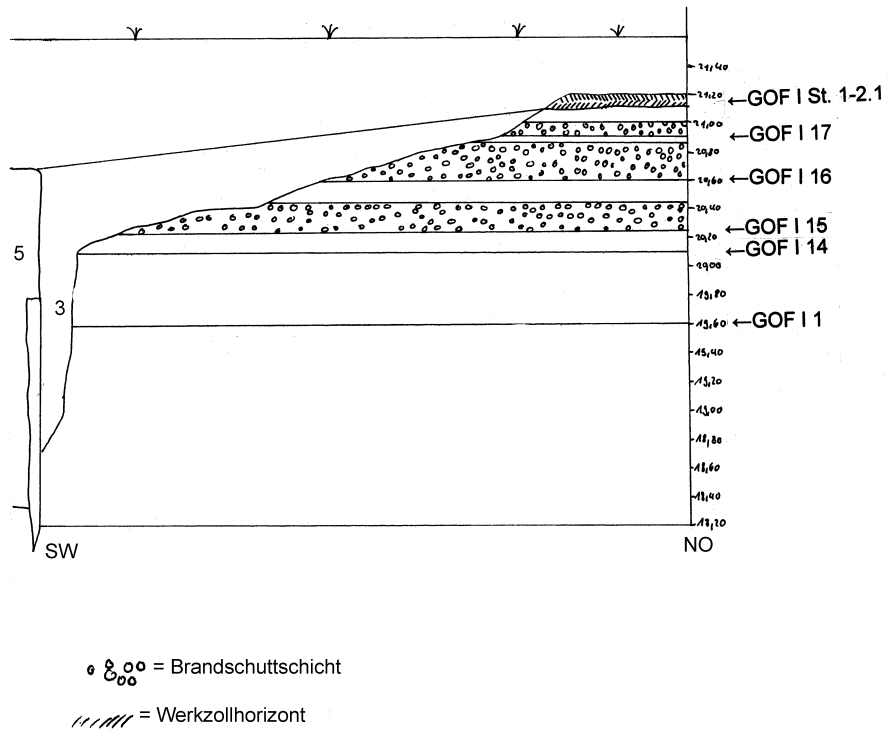


Abb. 17: Schematisiertes Schichtprofil der Befundzone I. 5

Abb. 18: Befundplan der Periode I. 5.A

Abstand zwischen zwei Koordinaten-
punkten = 1 m

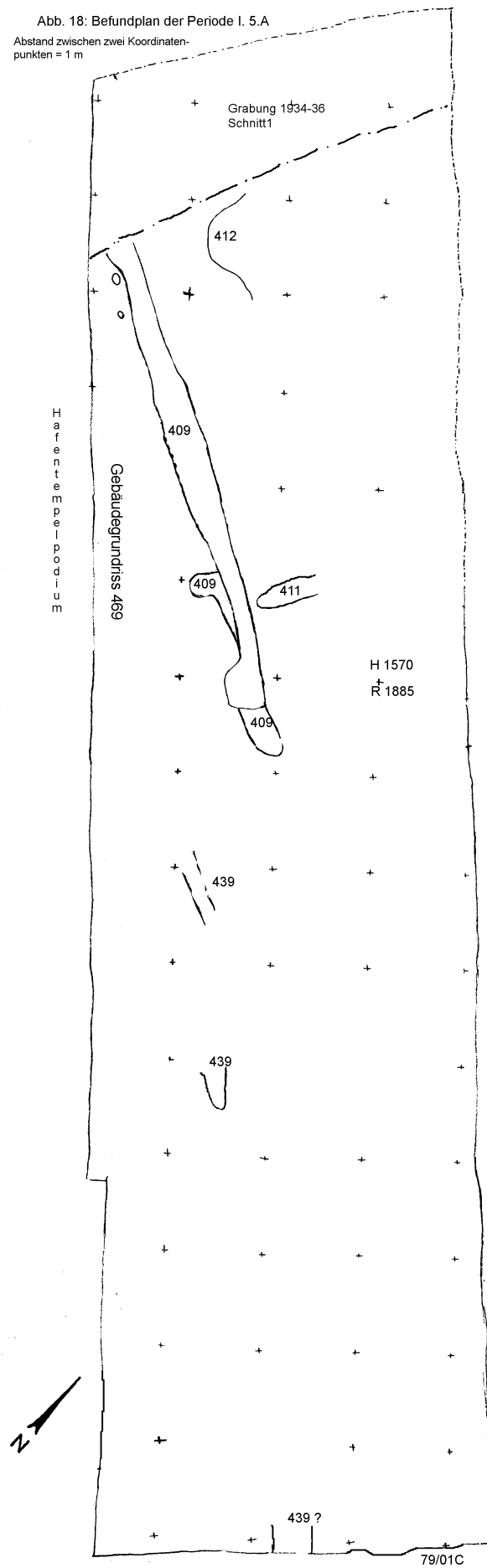
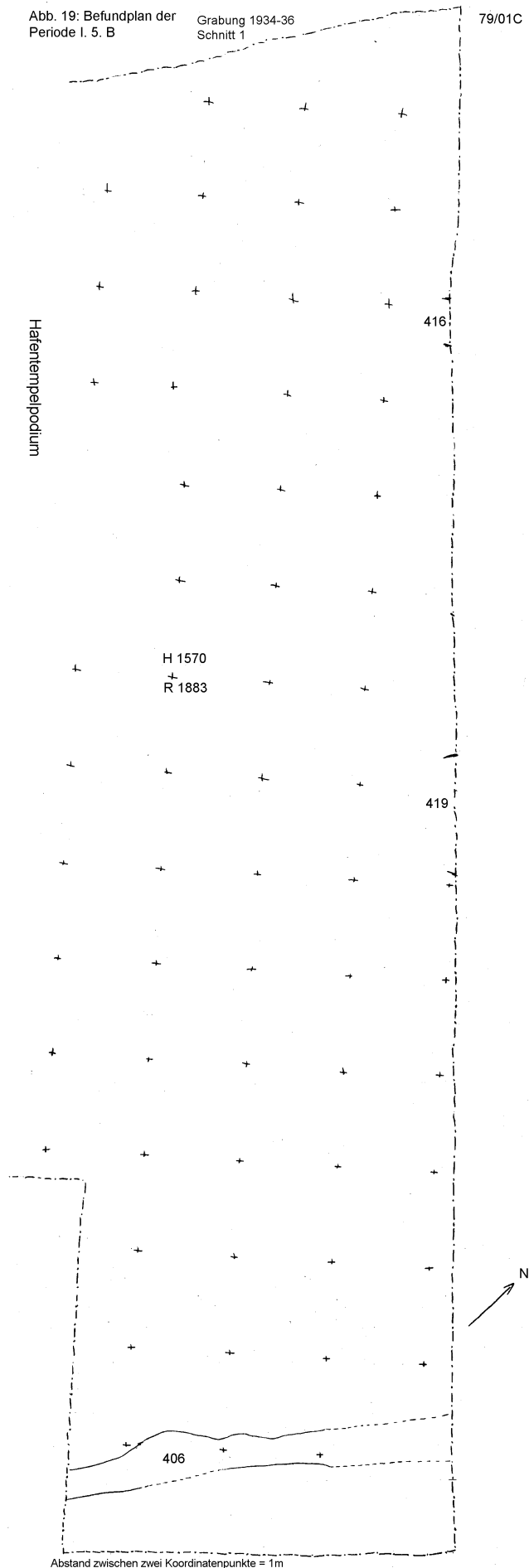


Abb. 19: Befundplan der
Periode I. 5. B

Grabung 1934-36
Schnitt 1

79/01C

Hafentempelpodium



416

419

H 1570
R 1883

406

N

Abstand zwischen zwei Koordinatenpunkte = 1m

Abb. 20: Befundplan der Periode I. 5. C
Abstand zwischen zwei Koordinatenpunkten = 1m


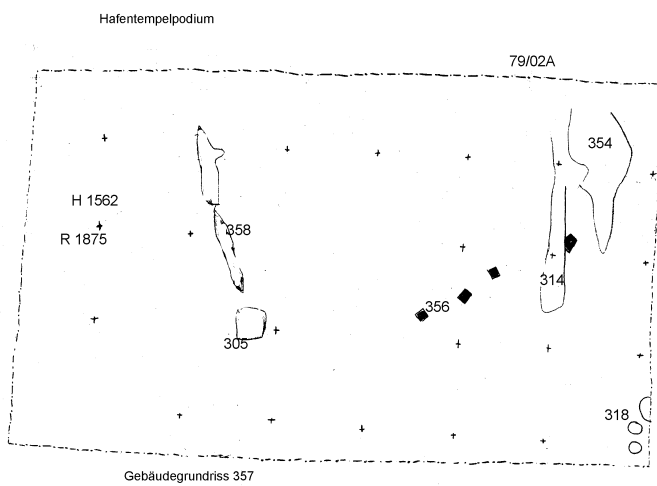
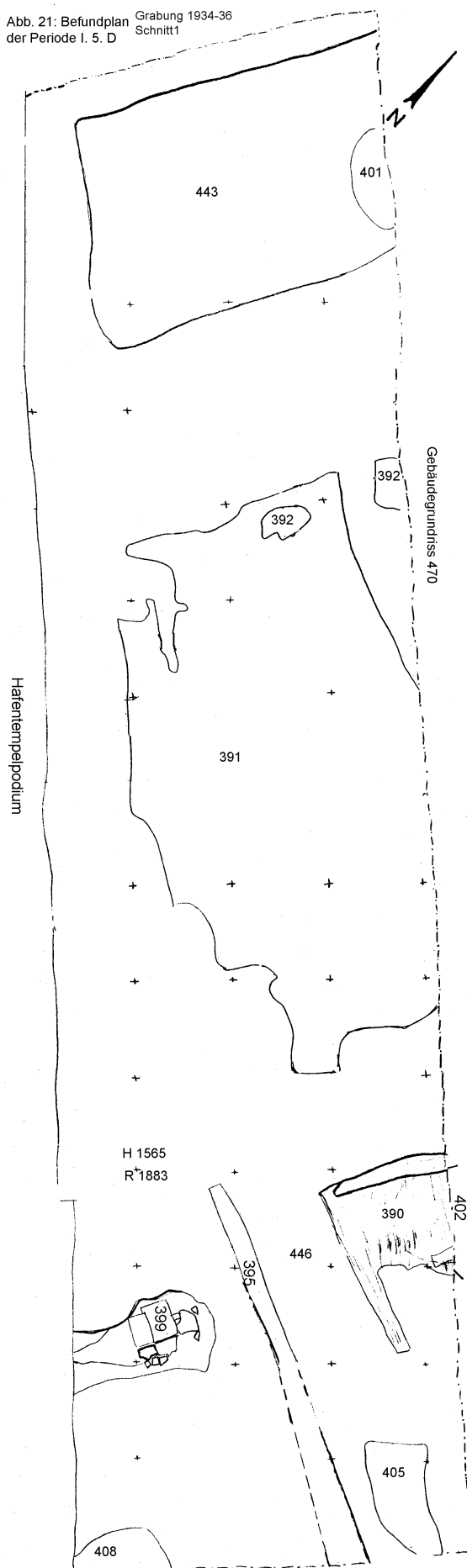
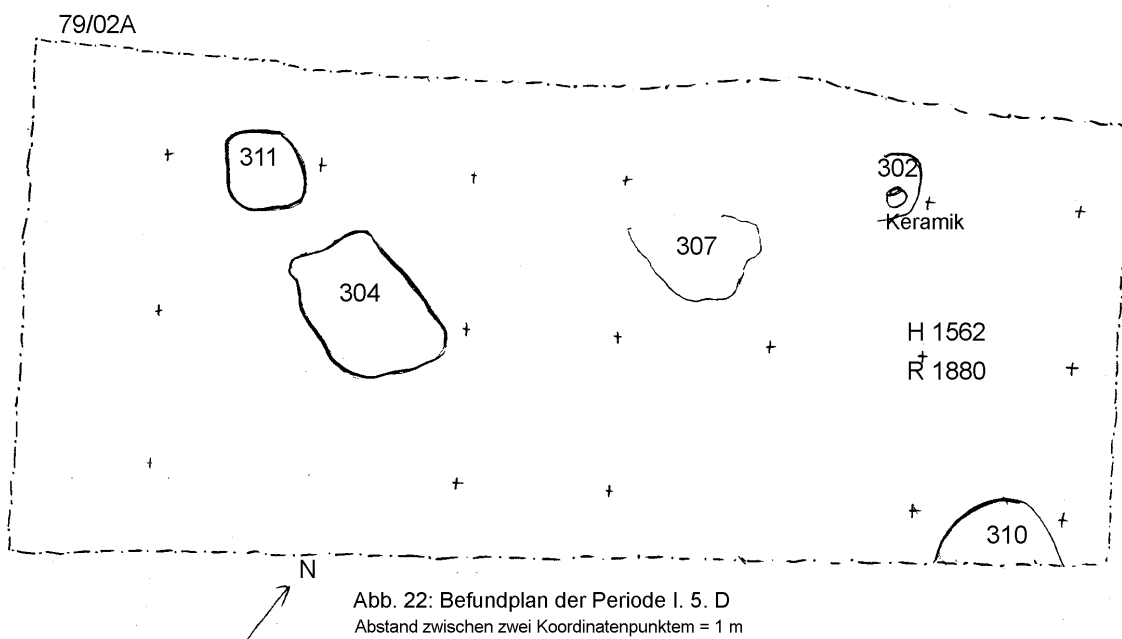
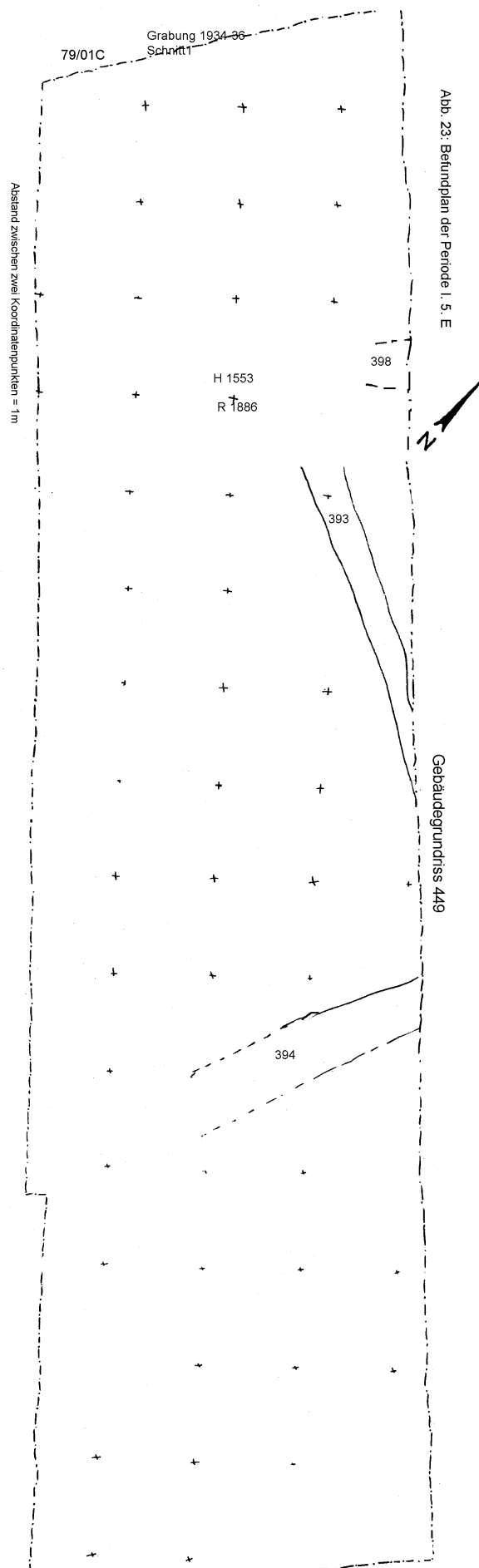


Abb. 21: Befundplan
der Periode I. 5. D







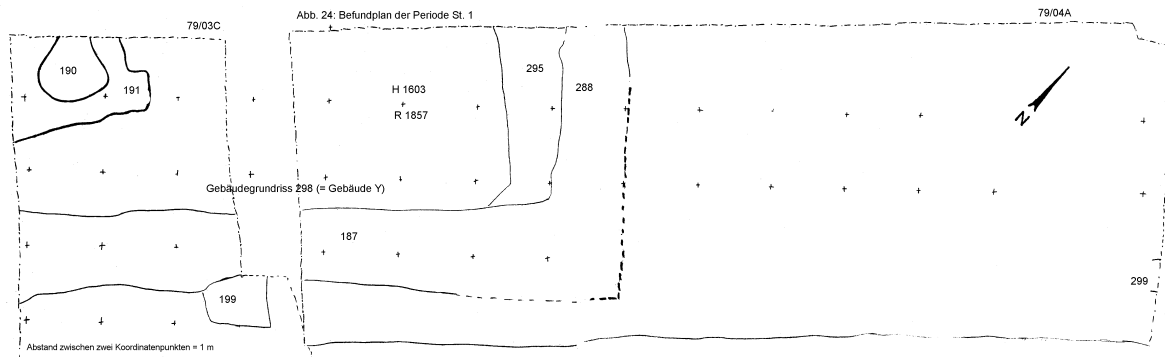


Abb. 25: Befundplan der Periode St. 2. 1
Abstand zwischen zwei Koordinatenpunkten = 1m

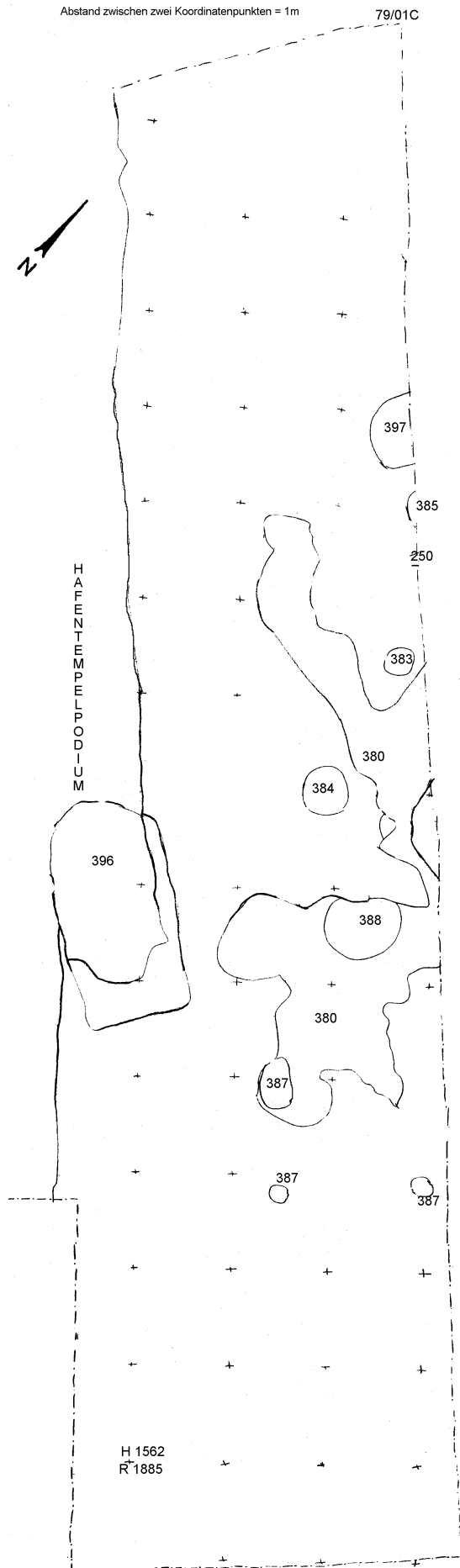
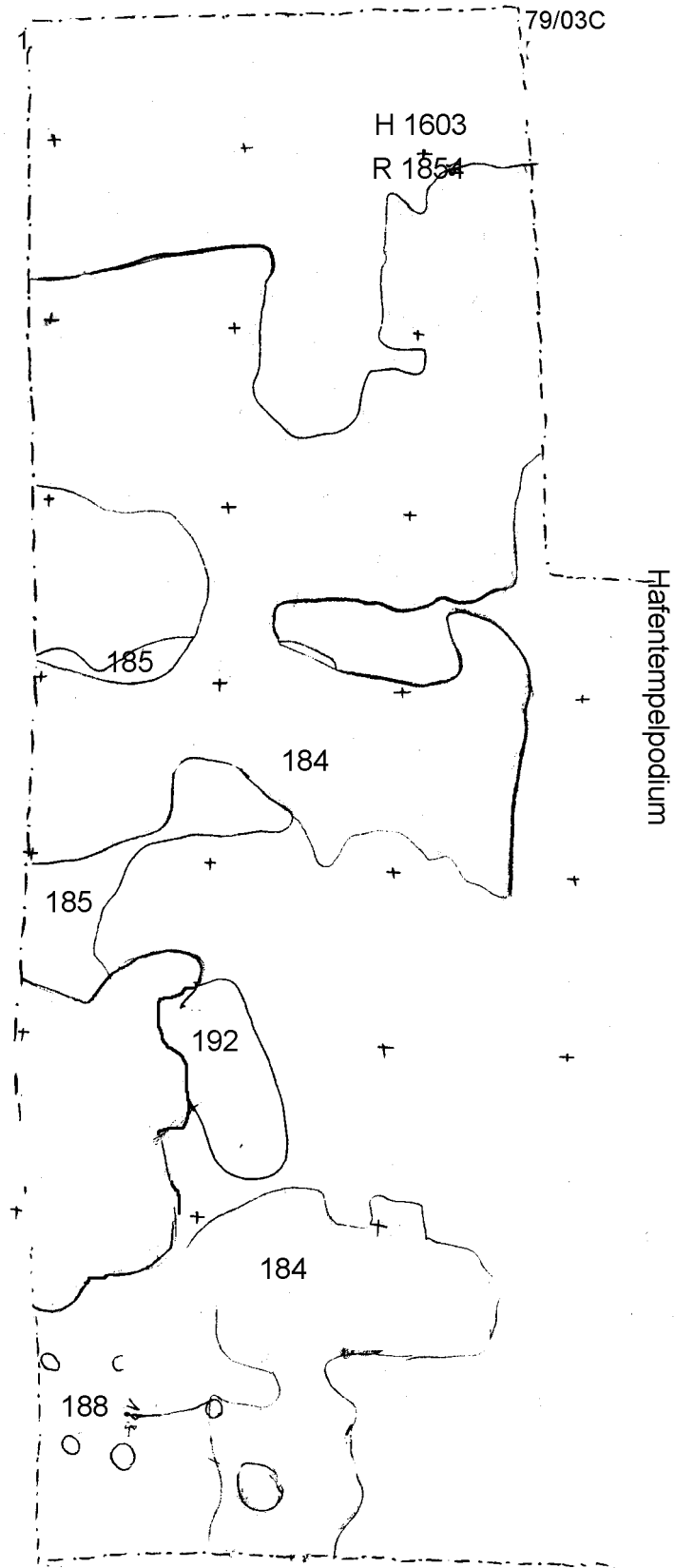


Abb. 26:
Befundplan der
Periode 2.1



Abstand zwischen zwei
Koordinatenpunkten =
1 m



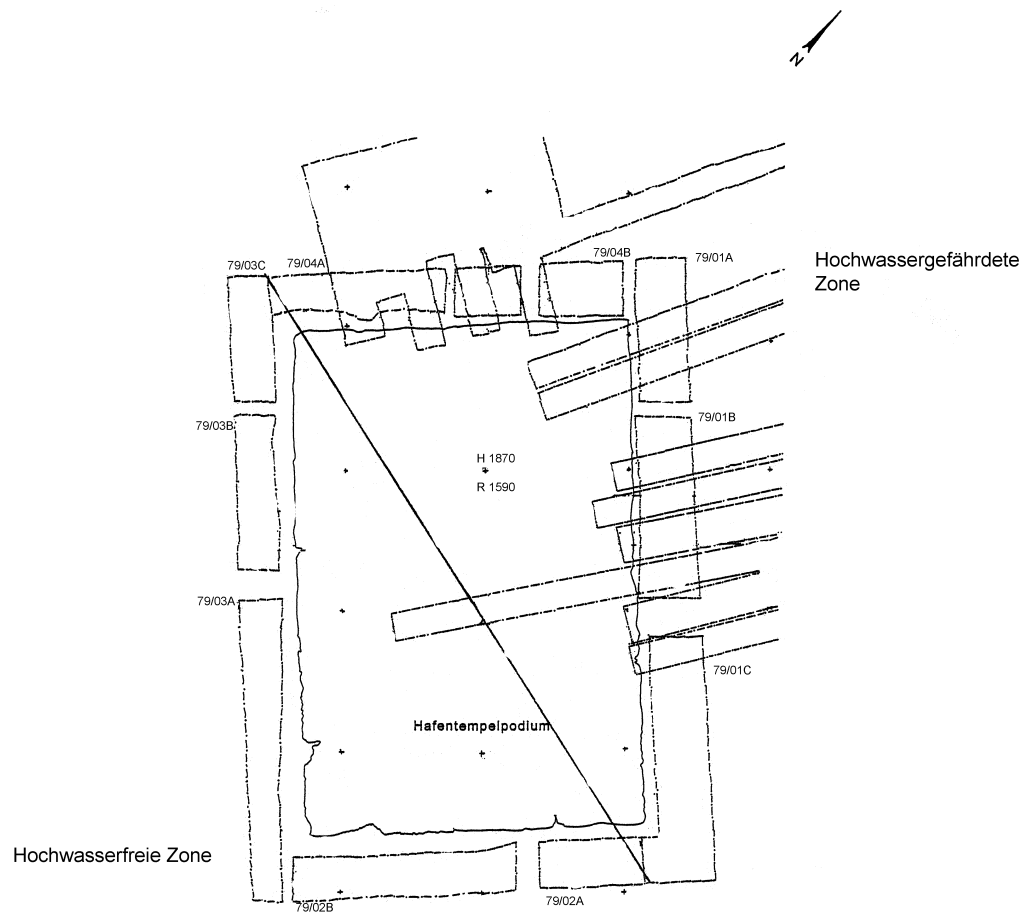


Abb. 27: Hochwassergefährdete und hochwasserfreie Zonen in Grabungsareal I

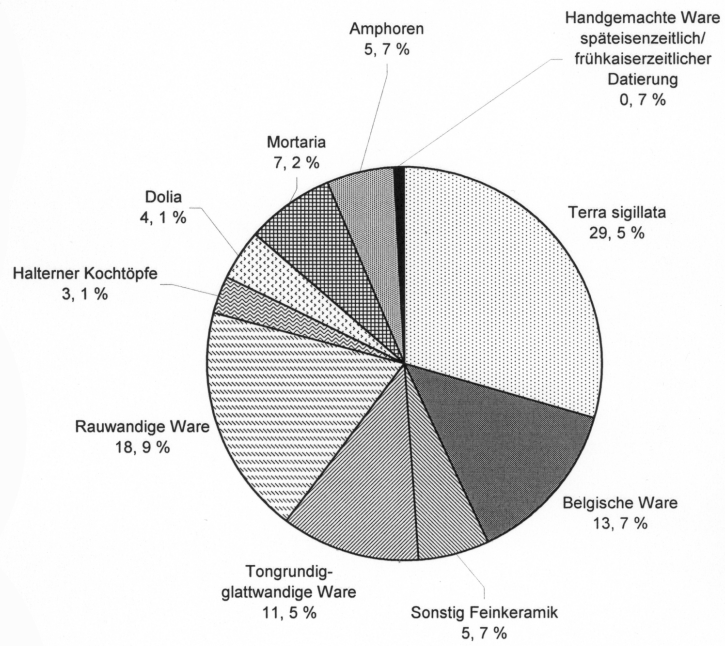


Abb. 28: Spektrum der Gefäßkeramik des 1. und frühen 2. Jhs. in Grabungsareal I

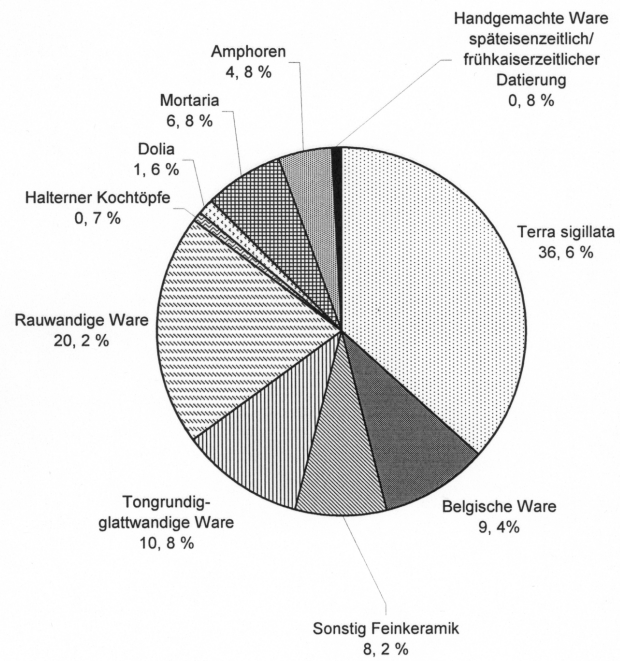


Abb. 29: Spektrum der Gefäßkeramik des 1. und frühen 2. Jhs in Grabungsareal II

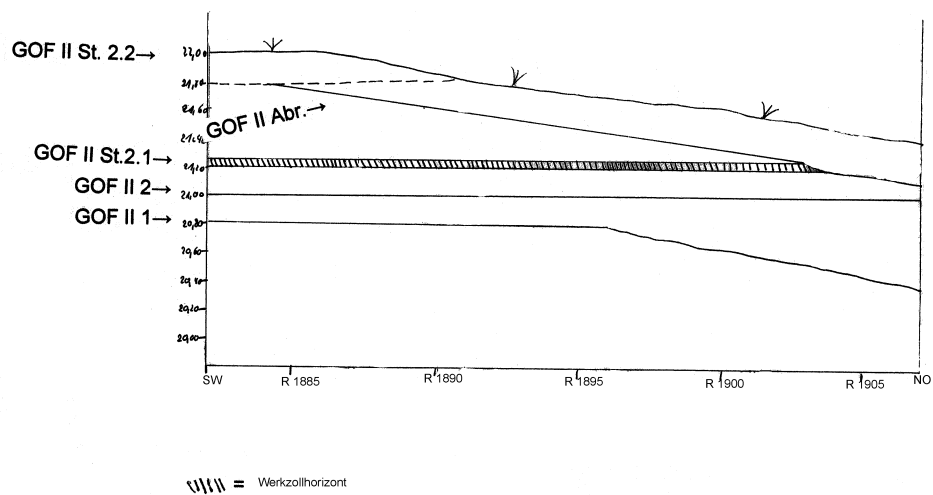


Abb. 30: Schematisiertes Schichtprofil des Grabungsareals II




Abb. 31: Übersicht über die Lage der Planierschichten 60, 62 und 91 in Grabungsareal II



Abstand zwischen zwei Koordinatenpunkten = 1 m

80/04

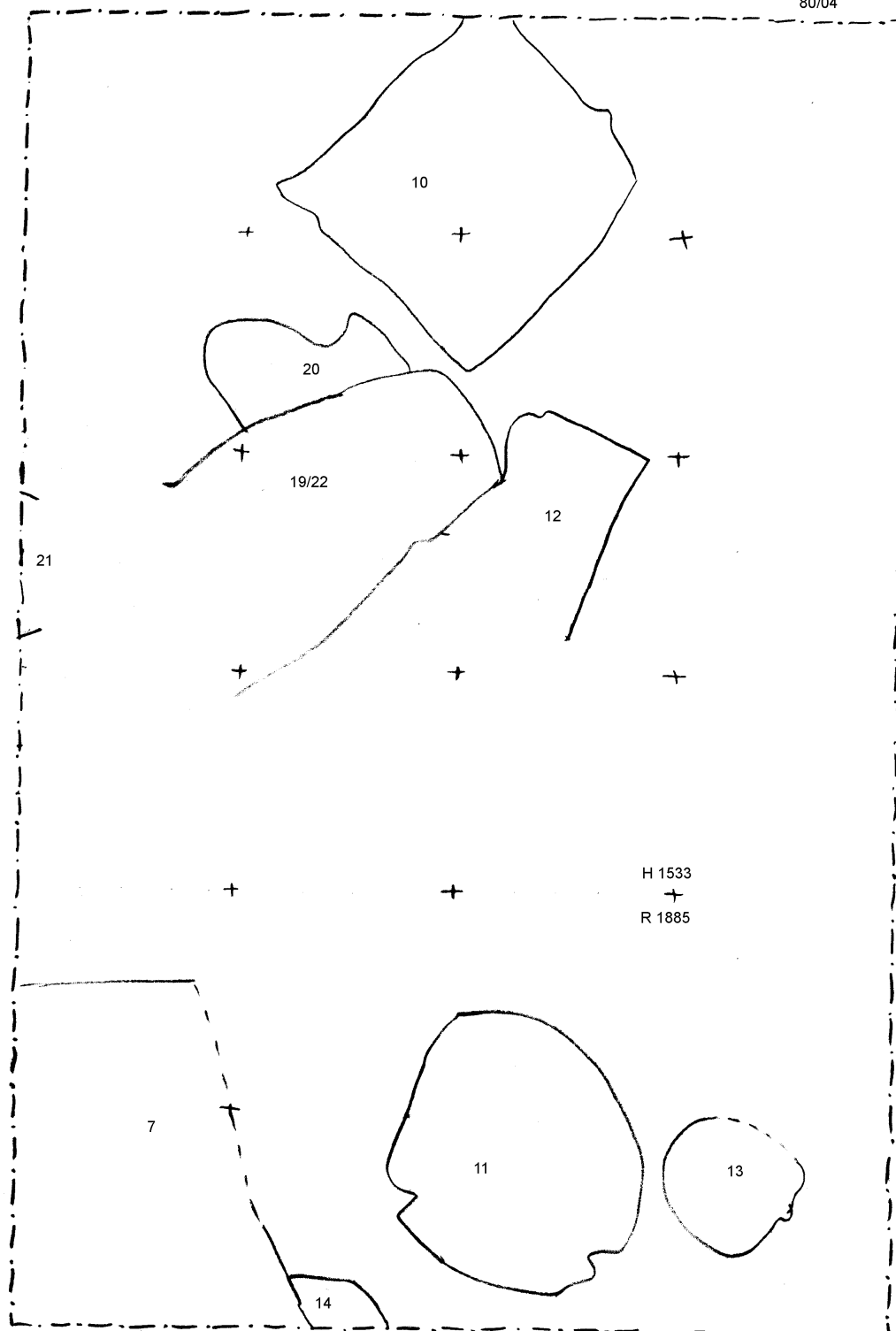


Abb. 32: Befundplan der Periode II. A

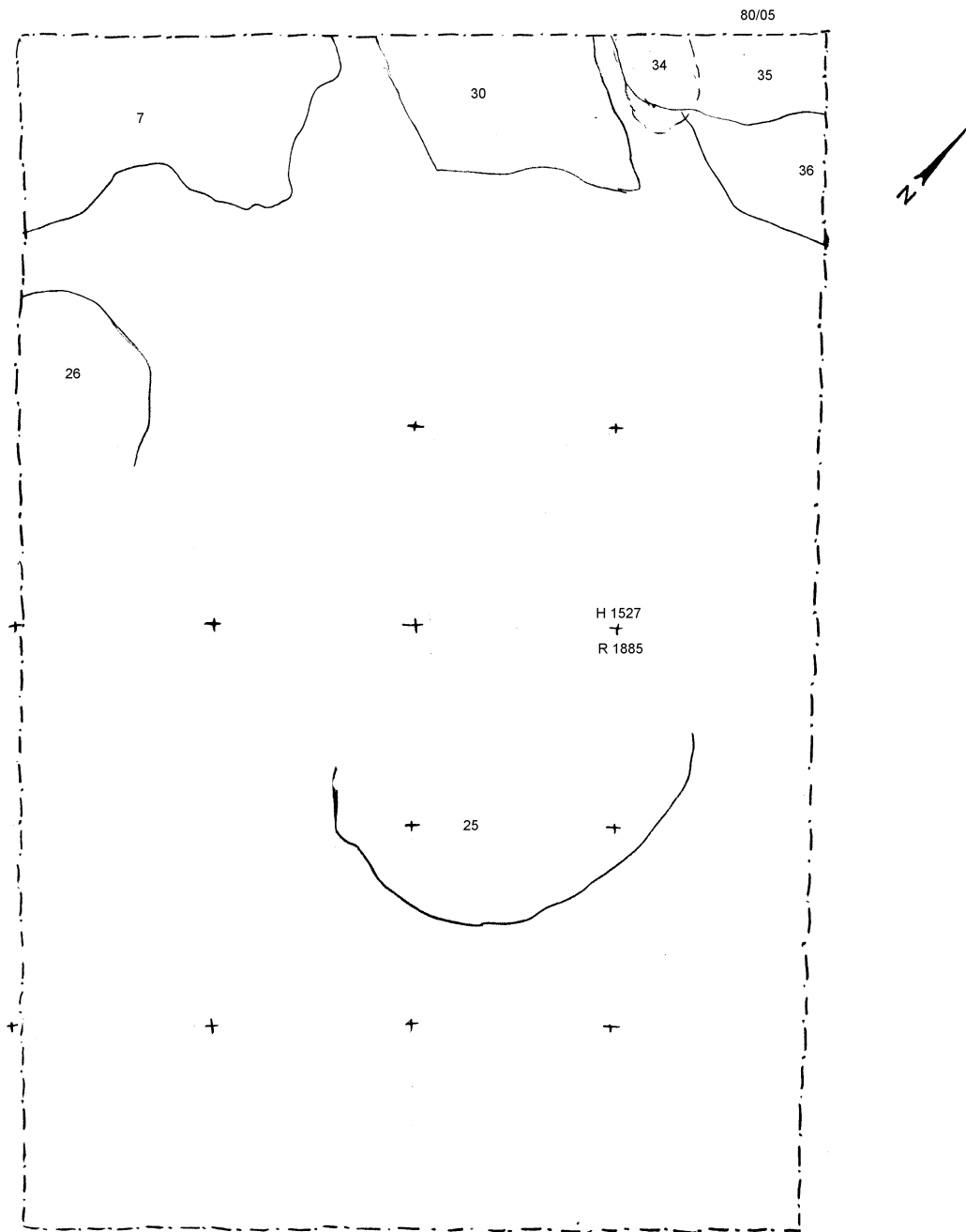


Abb. 33: Befundplan der Periode II. A
 Abstand zwischen zwei Koordinatenpunkten = 1 m

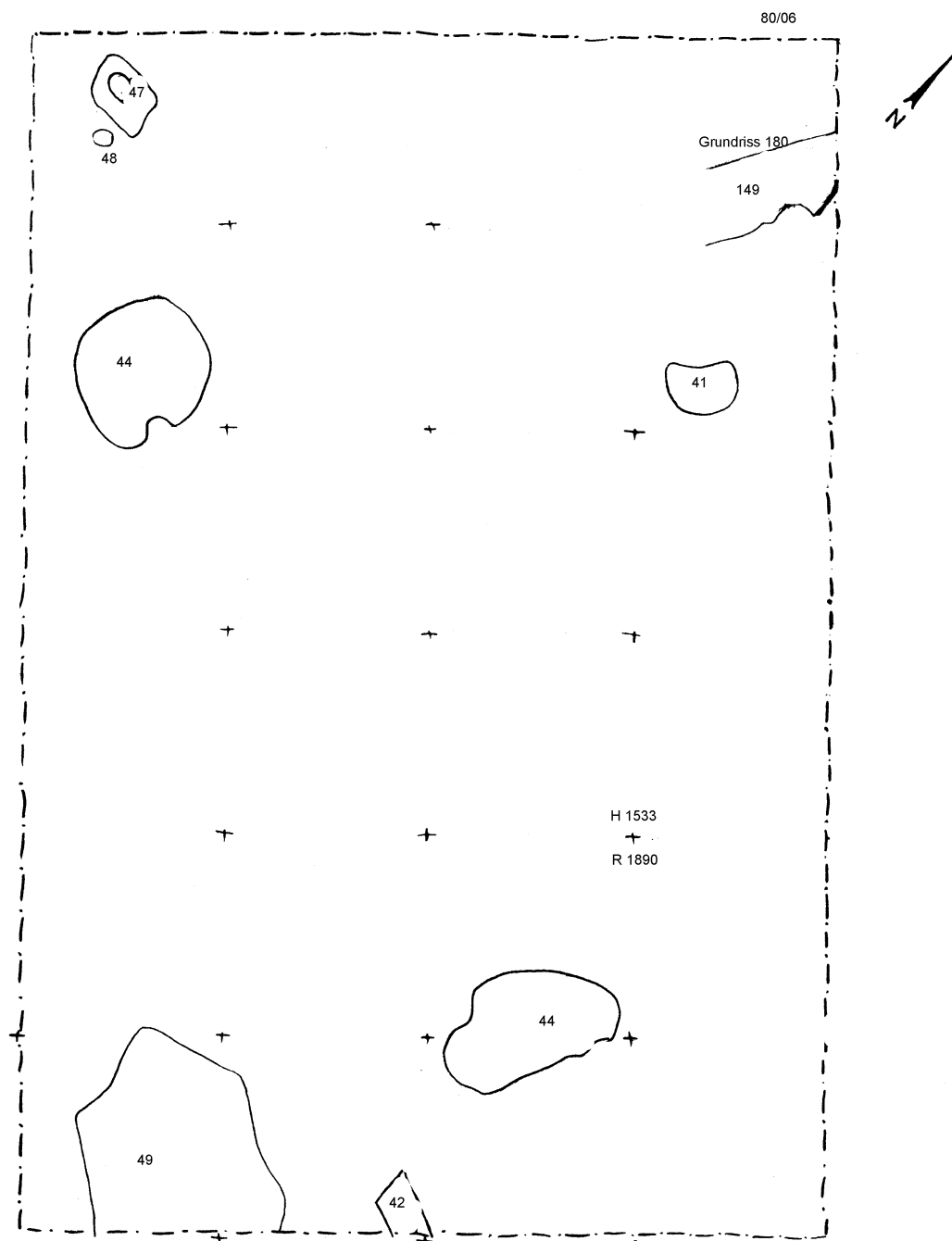


Abb. 34: Befundplan der Periode II. A

Abstand zwischen zwei Koordinatenpunkten = 1 m

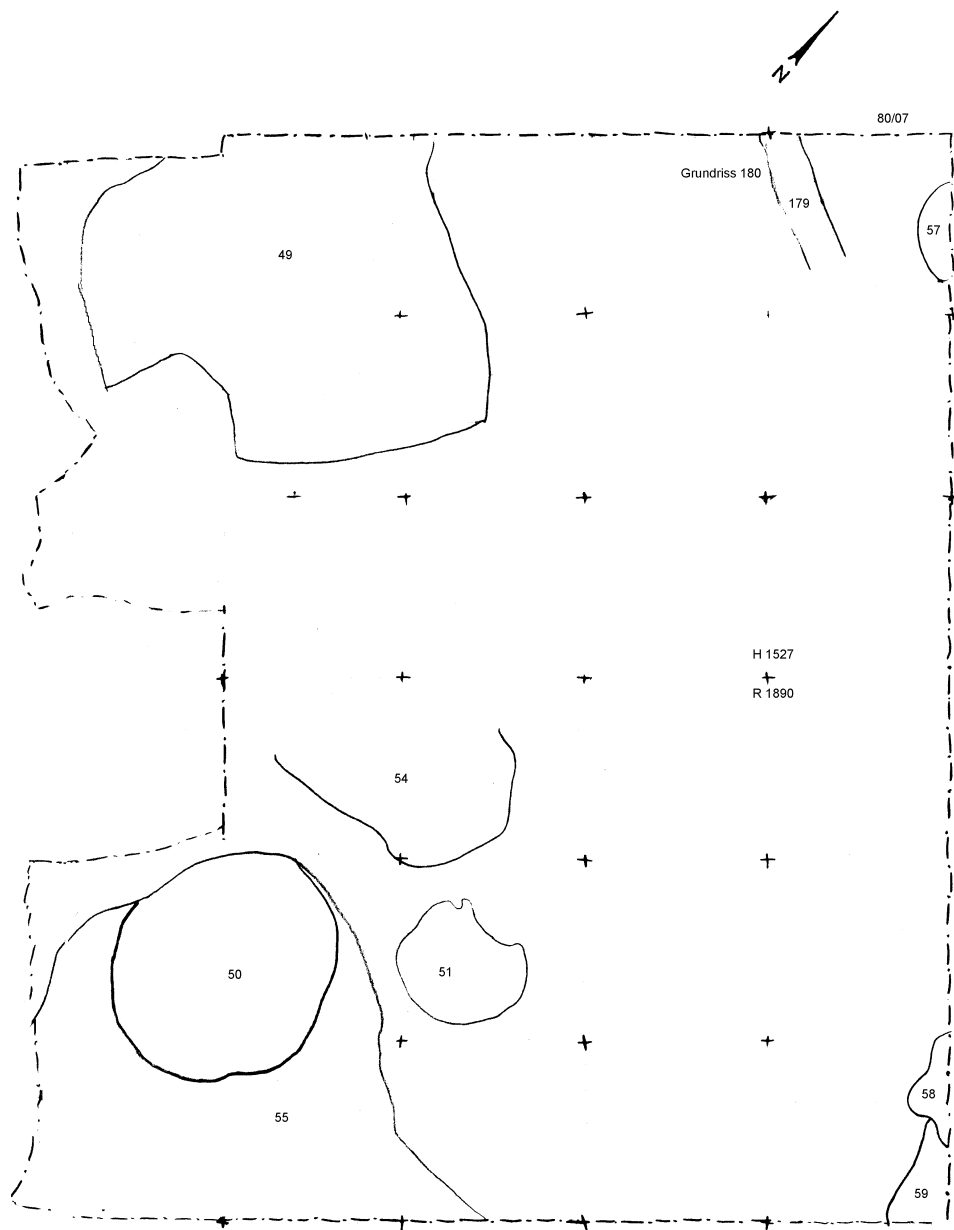


Abb. 35: Befundplan der Periode II. A
 Abstand zwischen zwei Koordinatenpunkten = 1 m

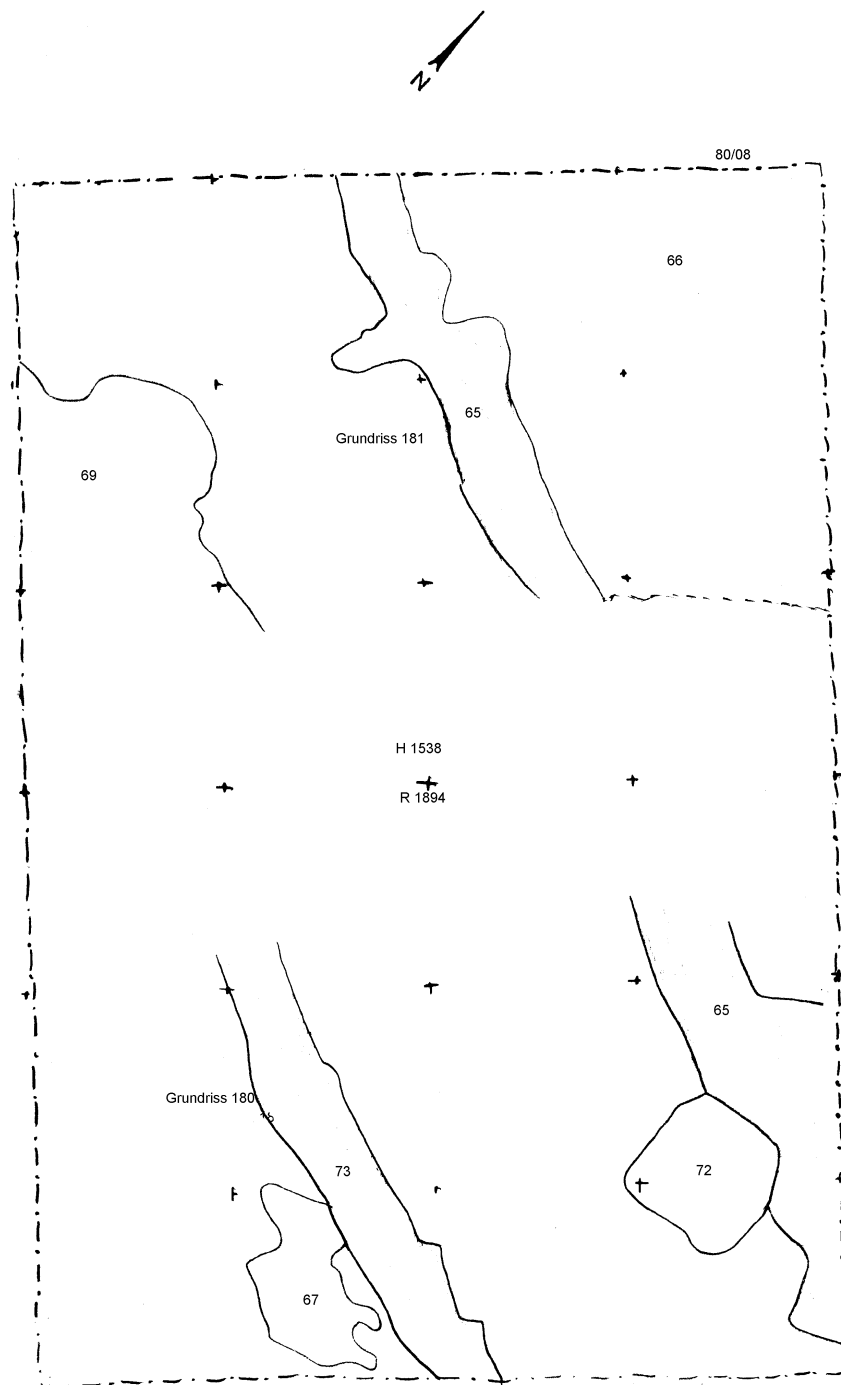


Abb. 36: Befundplan der Periode II. A

Abstand zwischen zwei Koordinatenpunkten = 1m

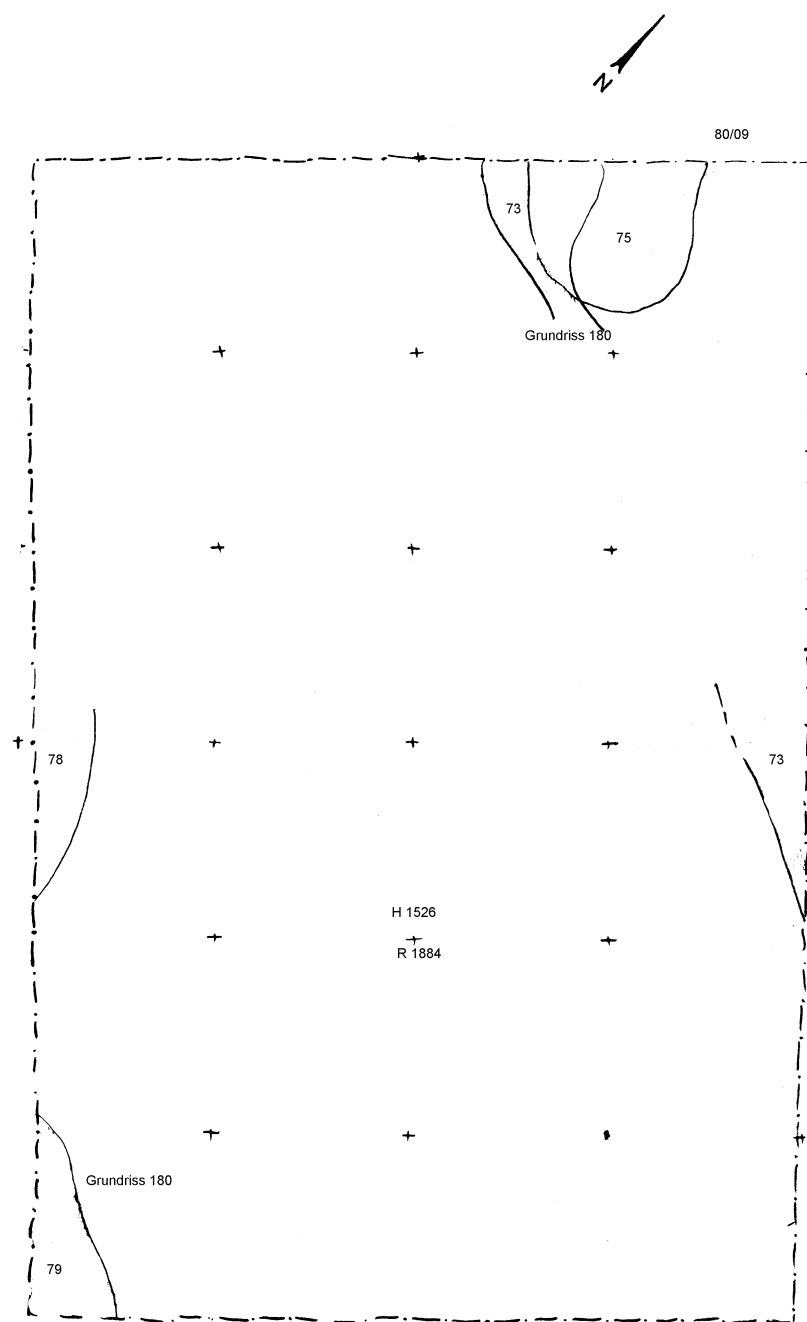


Abb. 37: Befundplan der Periode II. A

Abstand zwischen zwei Koordinatenpunkten = 1m

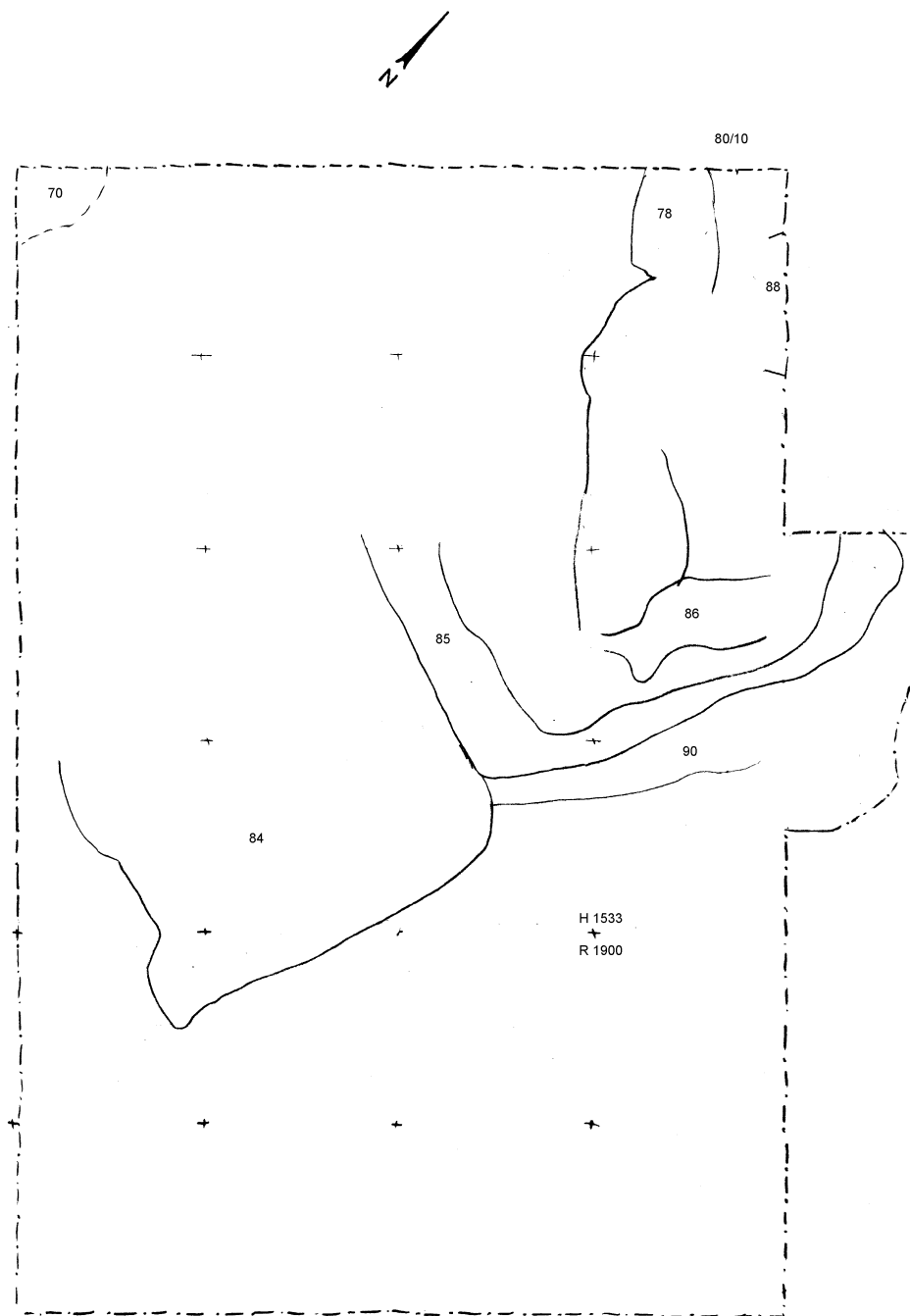


Abb. 38: Befundplan der Periode II. A

Abstand zwischen zwei Koordinatenpunkten = 1 m

80/11

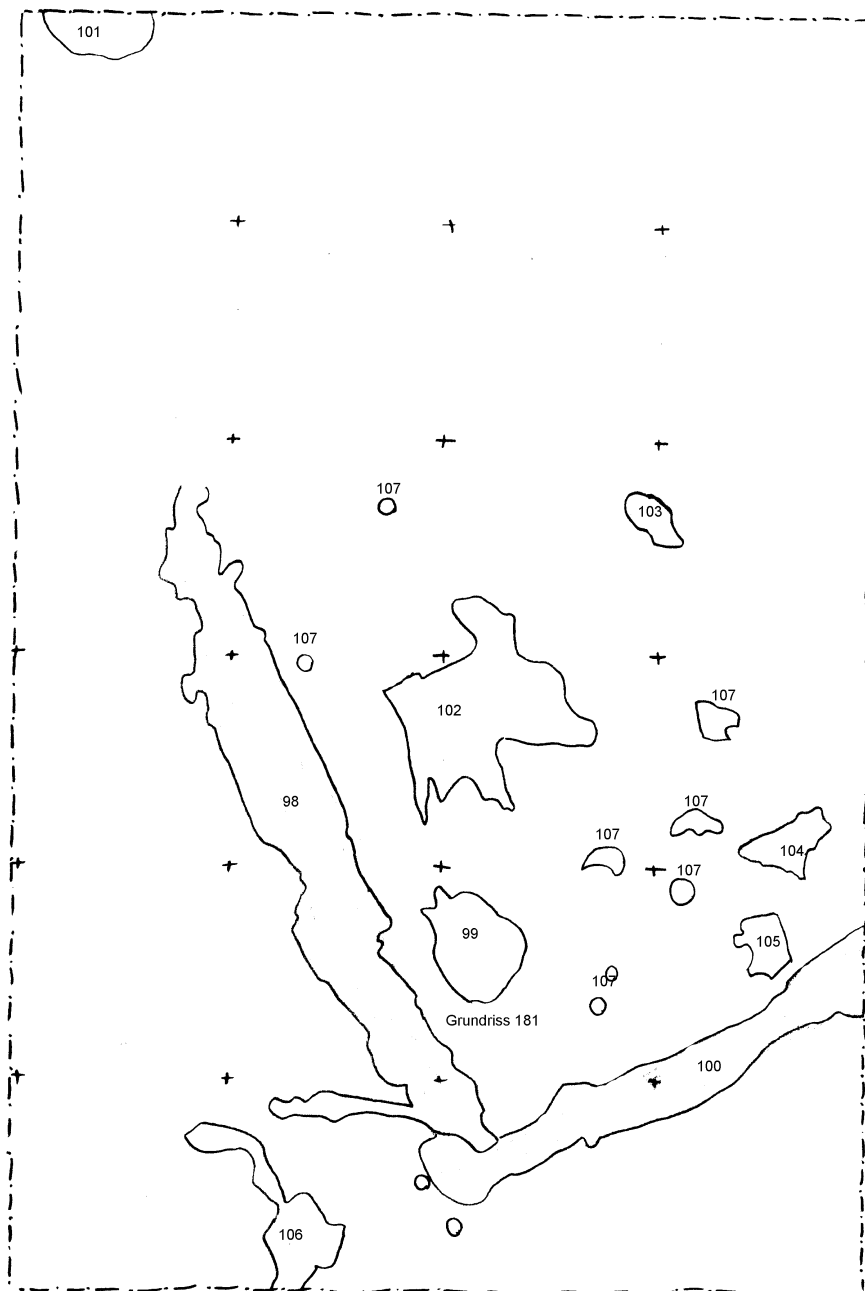
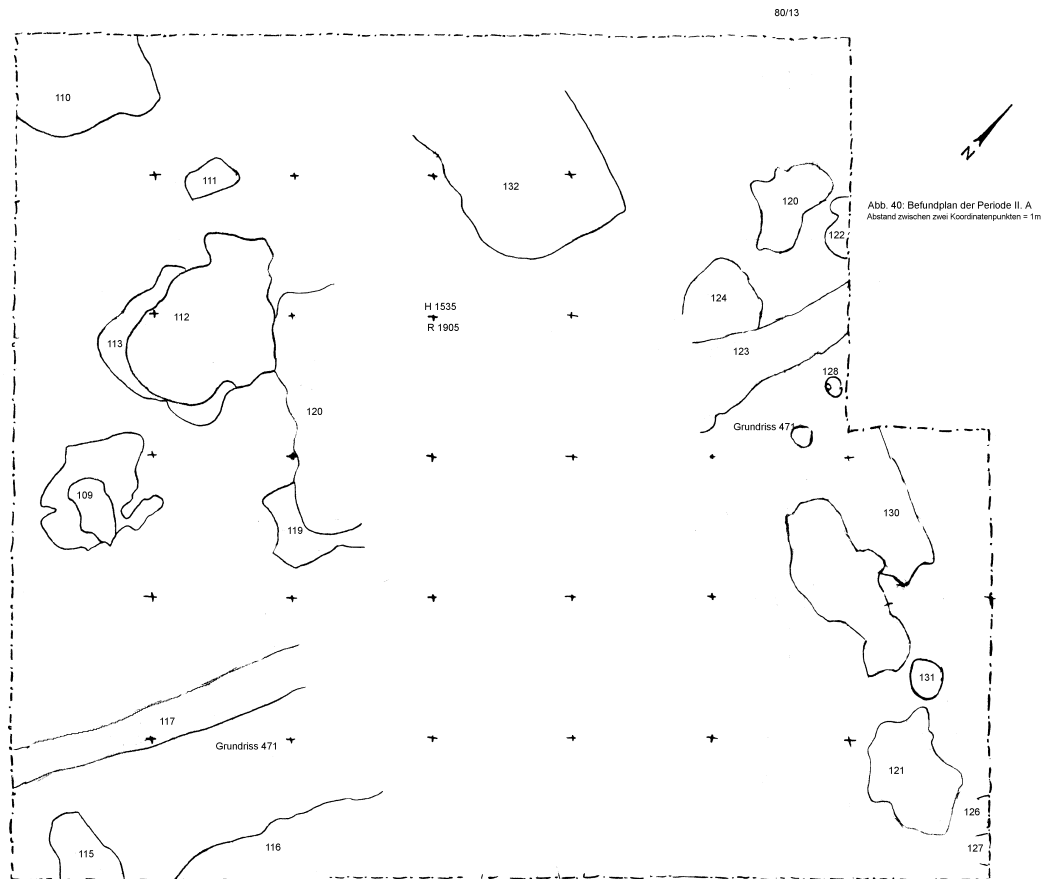
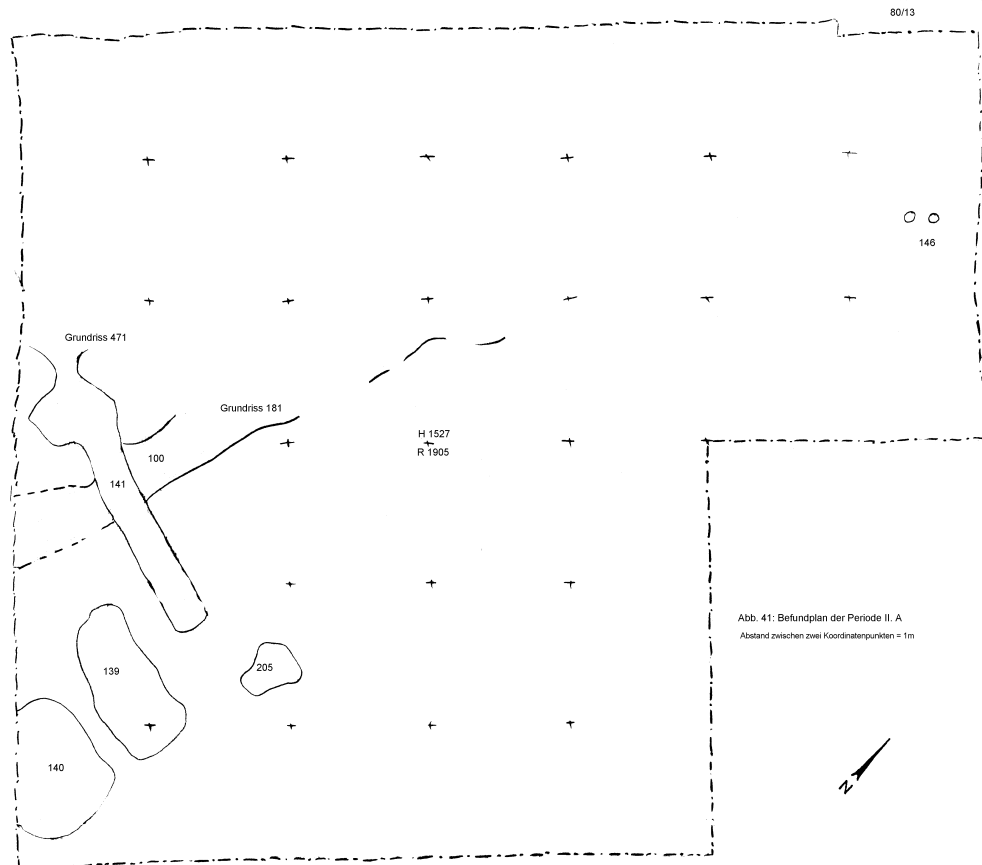


Abb. 39: Befundplan der Periode II. A
 Abstand zwischen zwei Koordinatenpunkten = 1 m





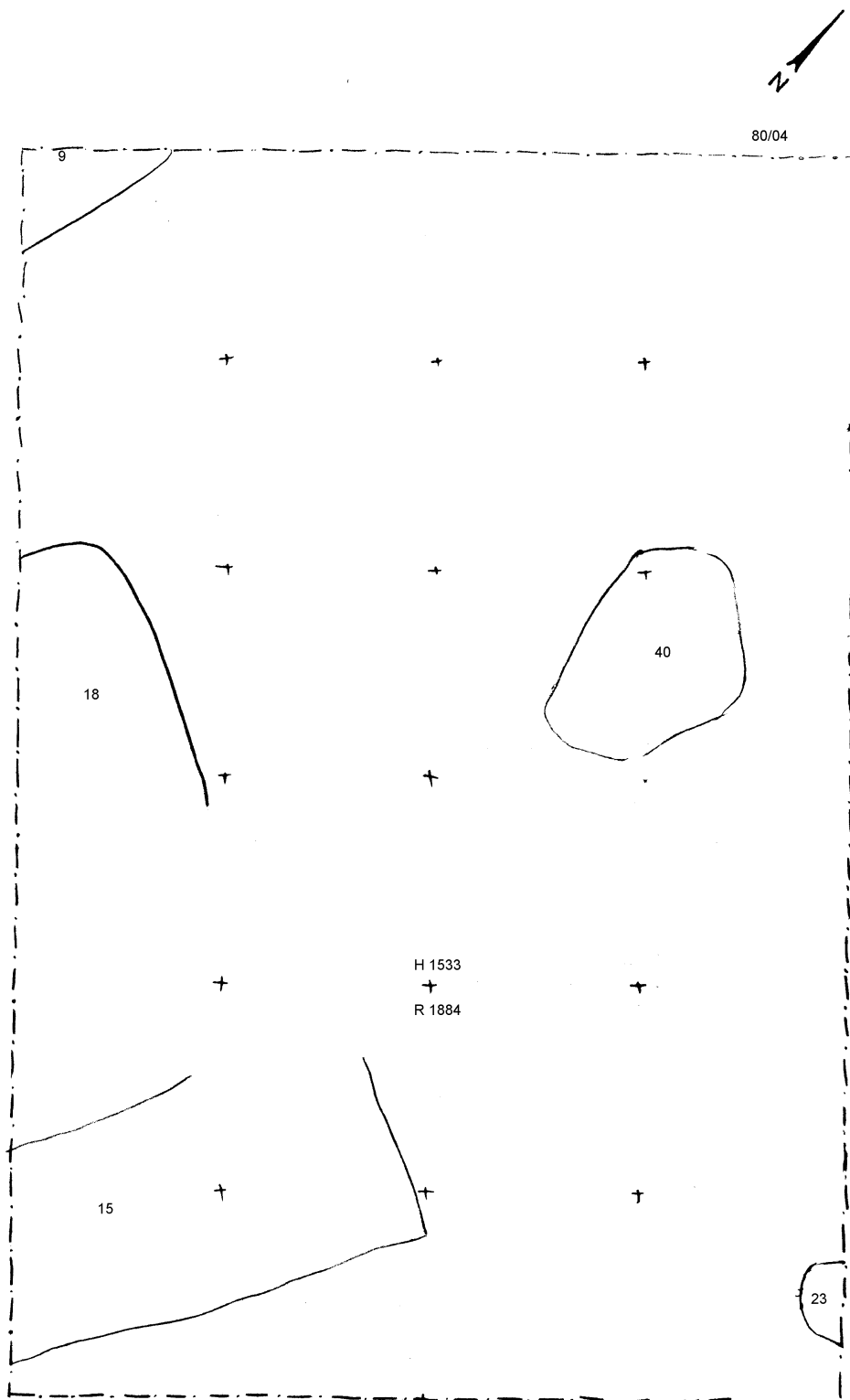


Abb. 42: Befundplan der Periode II. B
Abstand zwischen zwei Koordinatenpunkten = 1m

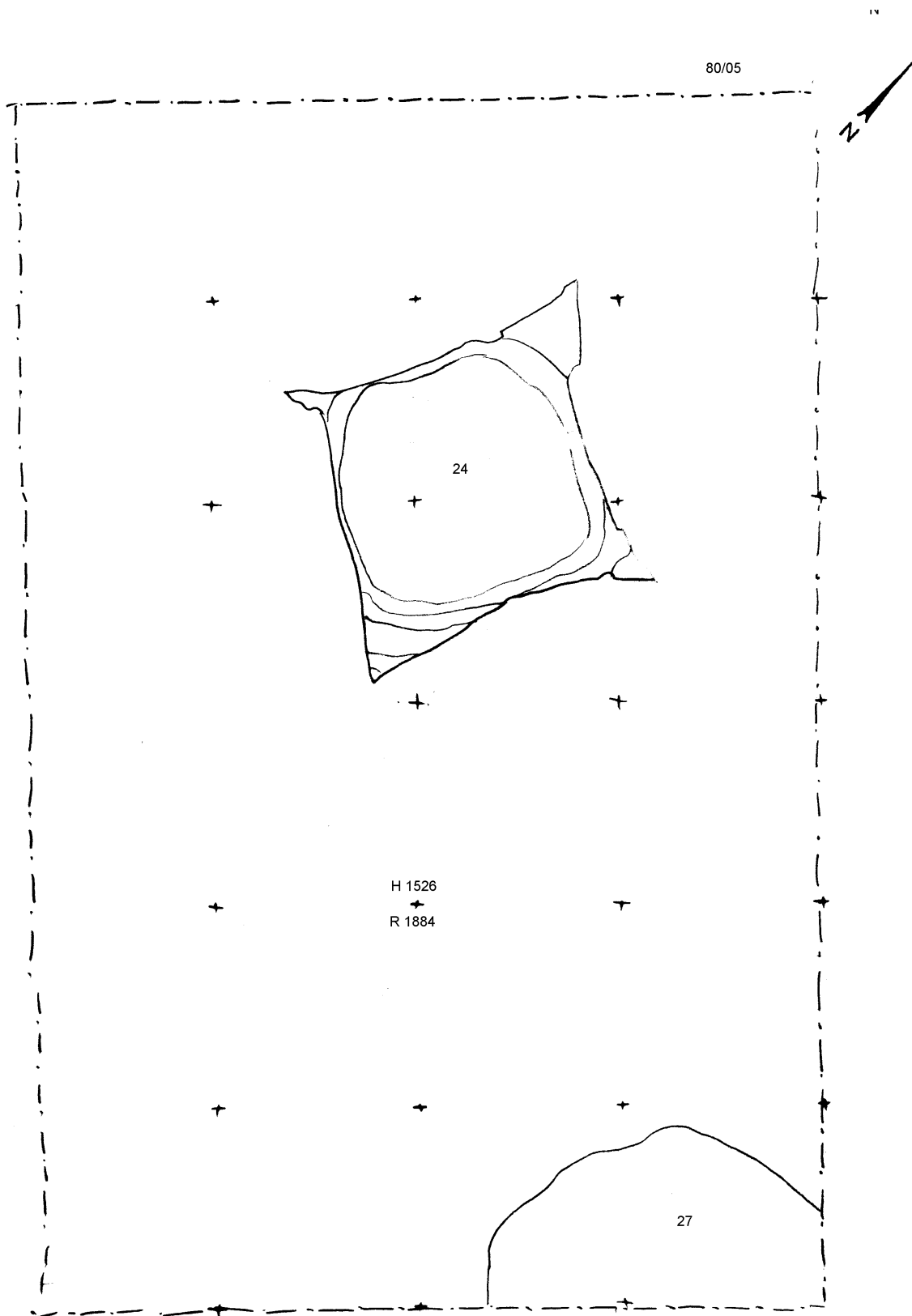


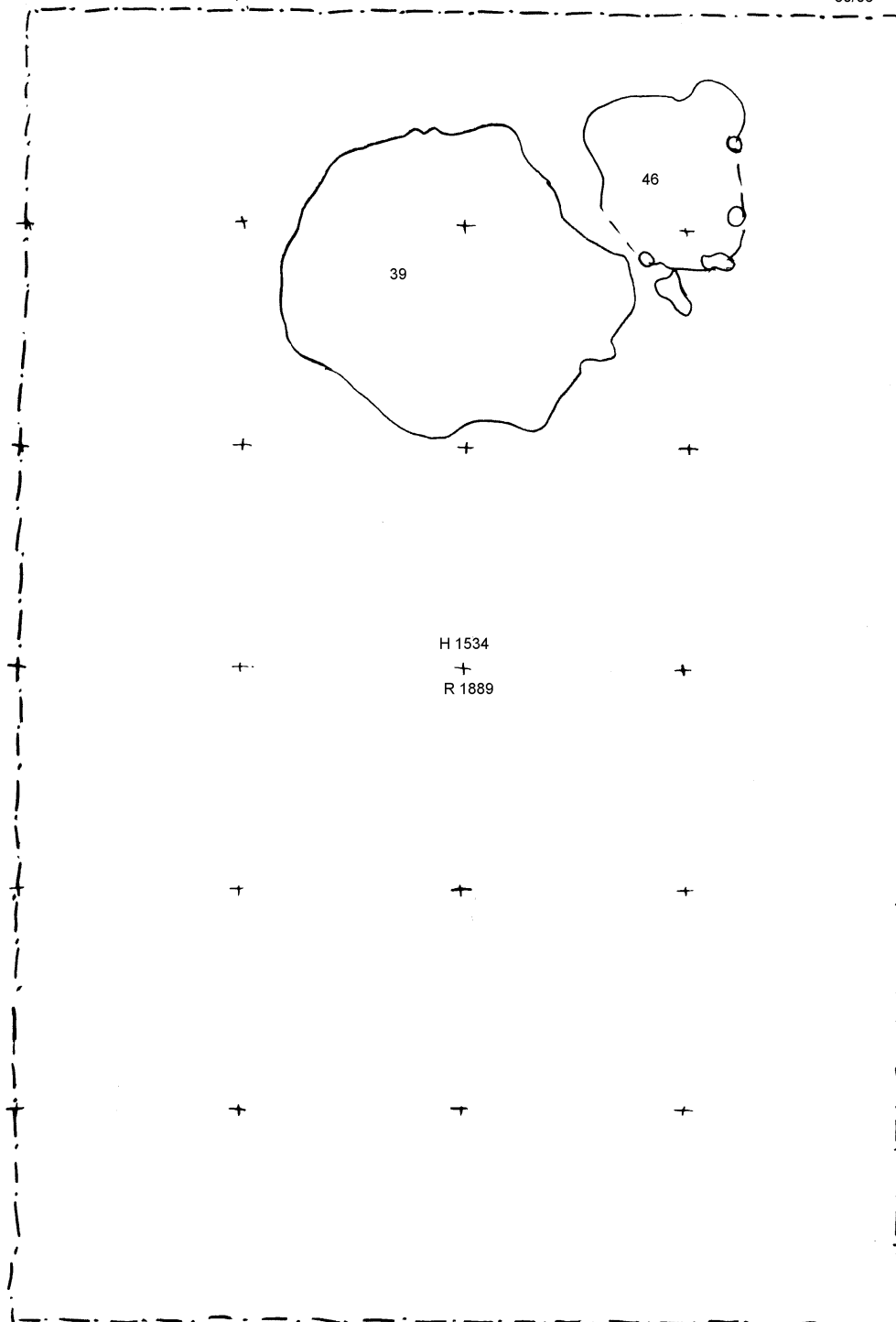
Abb. 43: Befundplan der Periode II. B



80/06

Abb. 44:
Befundplan der
Periode II. B

Abstand zwischen zwei
Koordinatenpunkten =
1m



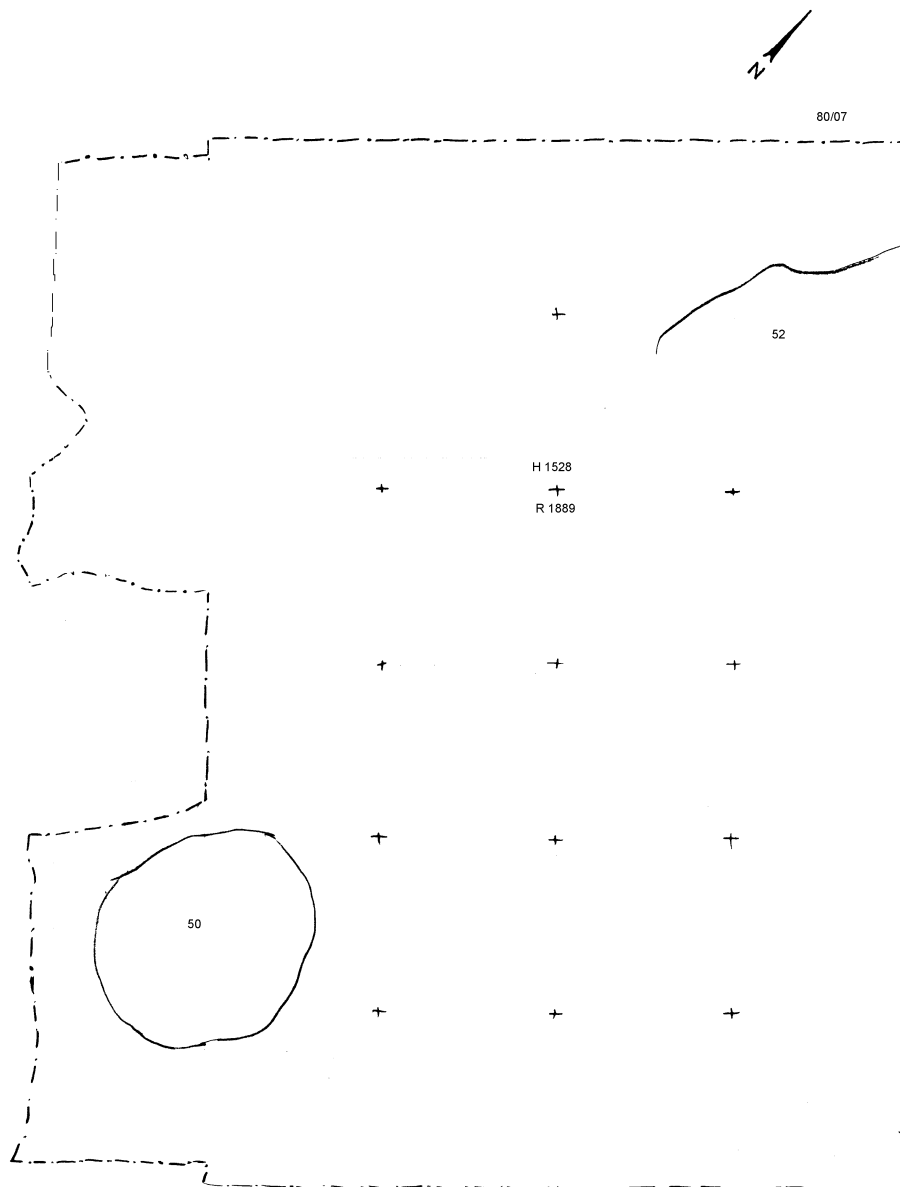


Abb. 45: Befundplan der Periode II. B
Abstand zwischen zwei Koordinatenpunkten = 1 m



80/08




Abb. 46: Befundplan der Periode II. B
Abstand zwischen zwei Koordinatenpunkten = 1m



80/09




Abb. 47: Befundplan der Periode II. B
Abstand zwischen zwei Koordinatenpunkten = 1 m

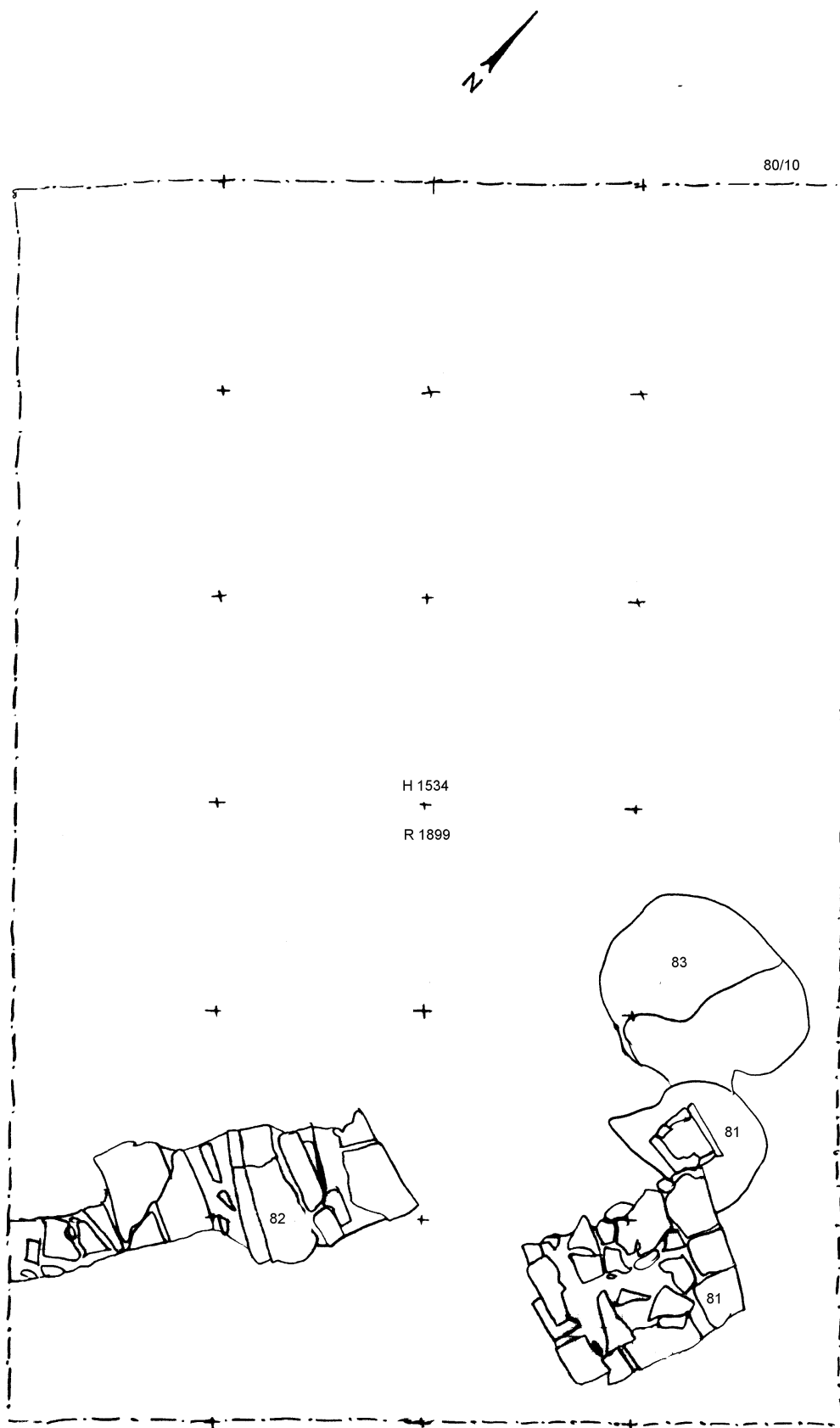


Abb. 48: Befundplan der Periode II. B
Abstand zwischen zwei Koordinatenpunkten = 1 m

80/11

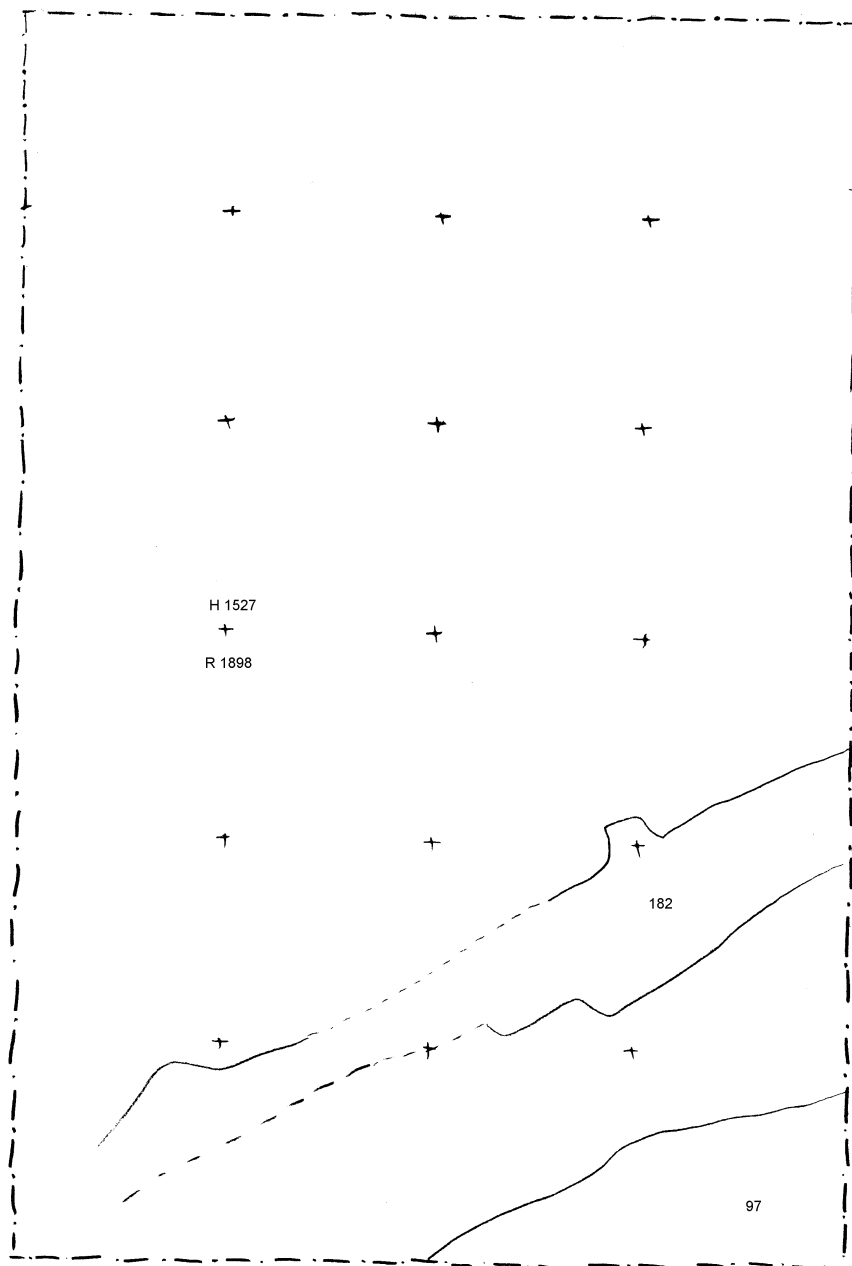
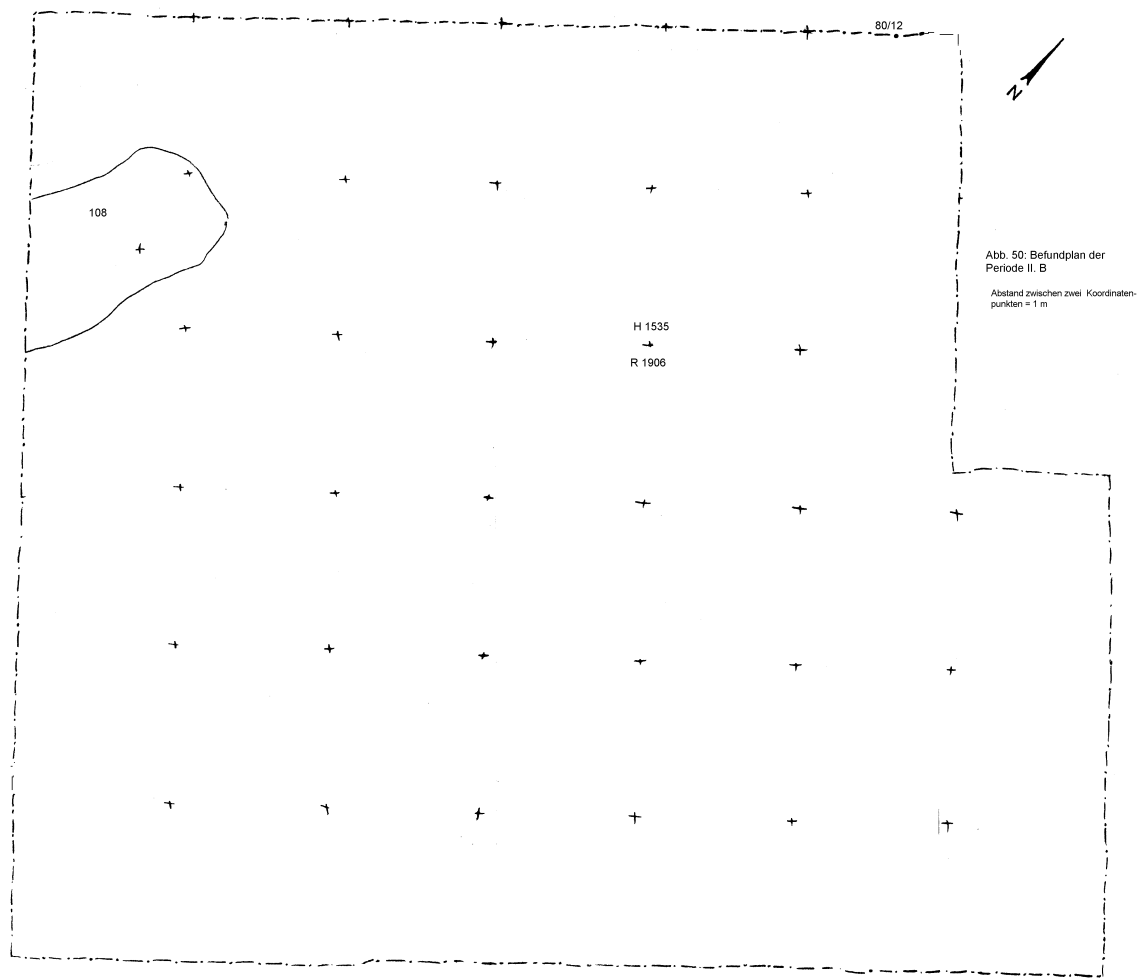


Abb. 49: Befundplan der Periode II. B
Abstand zwischen zwei Koordinatenpunkten = 1 m



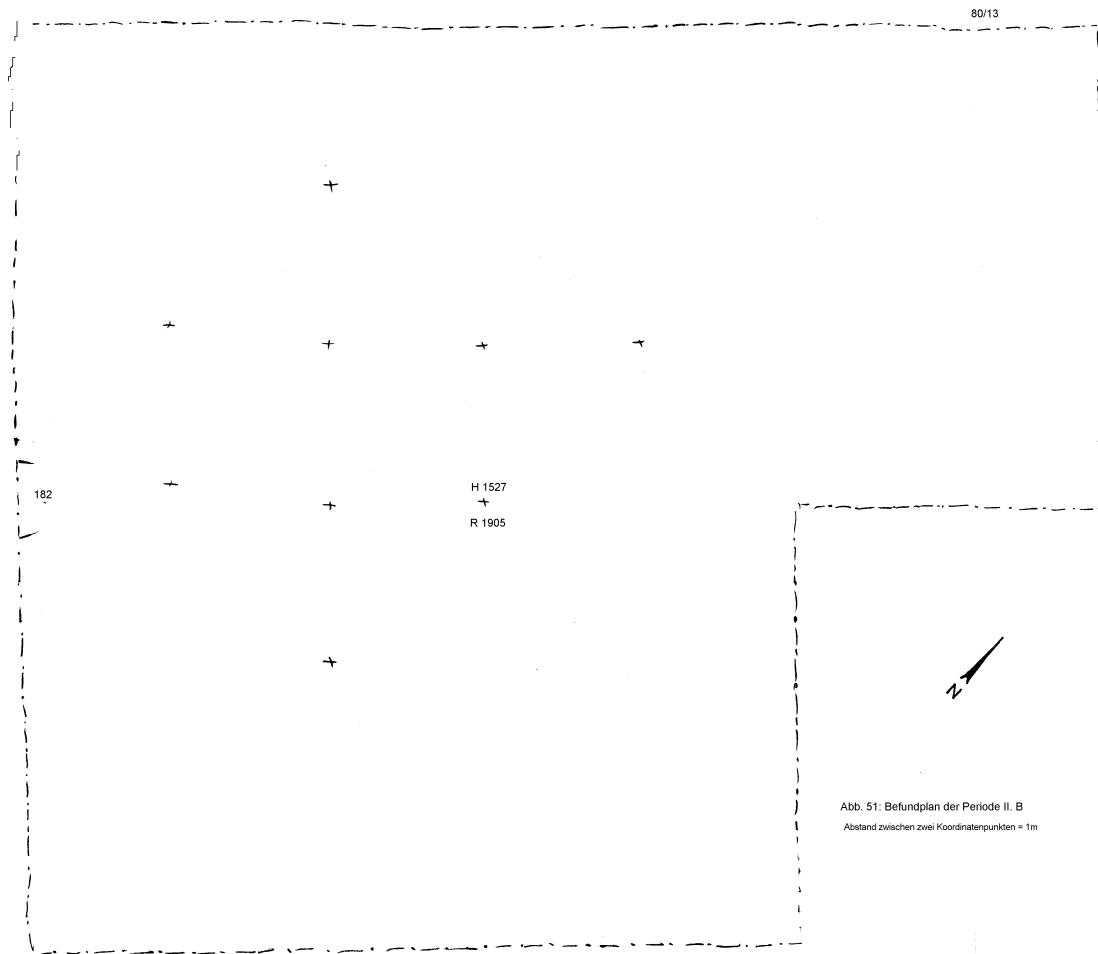


Abb. 52: Befundplan der Periode St. 2
Abstand zwischen zwei Koordinatenpunkten = 1m



80/04

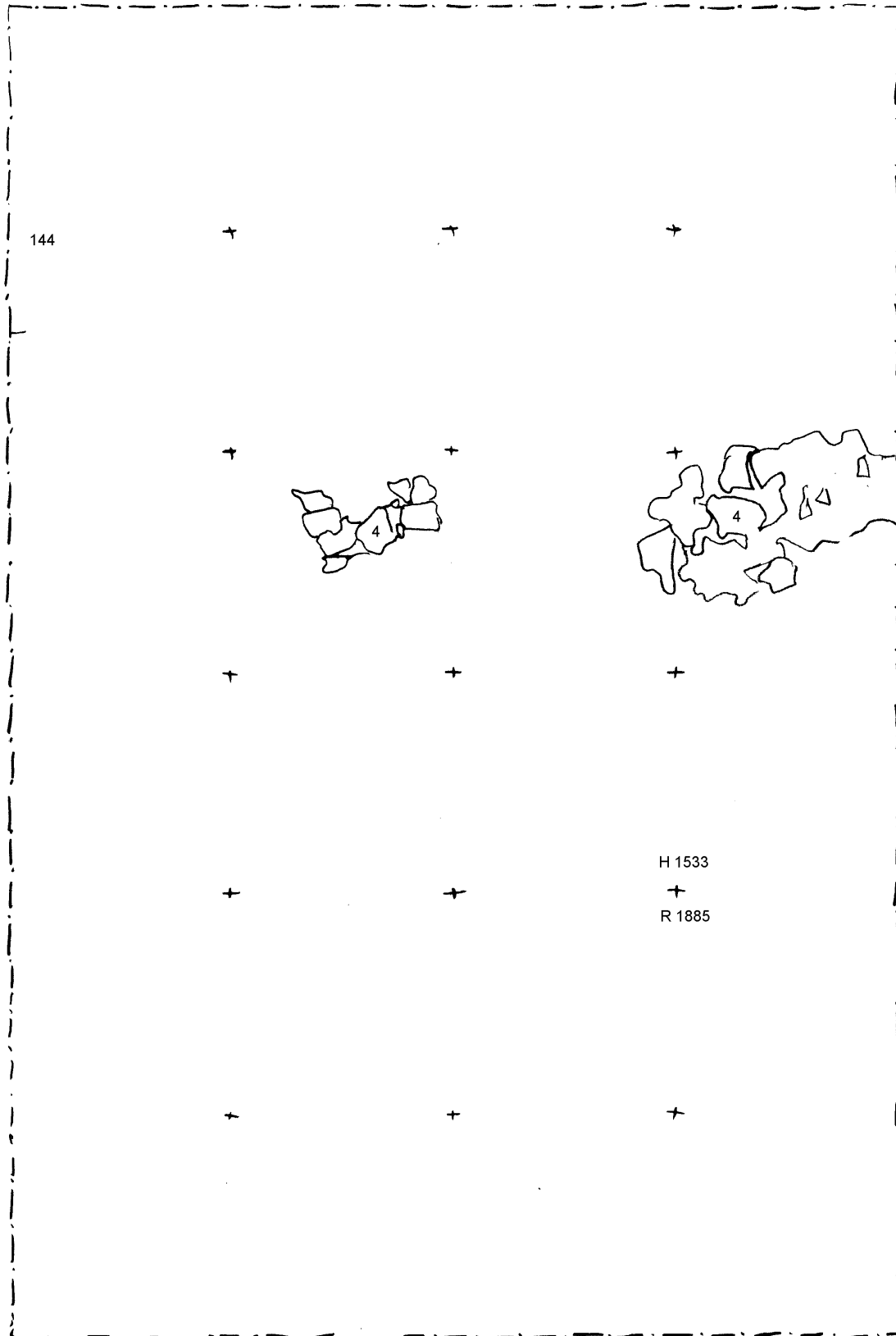
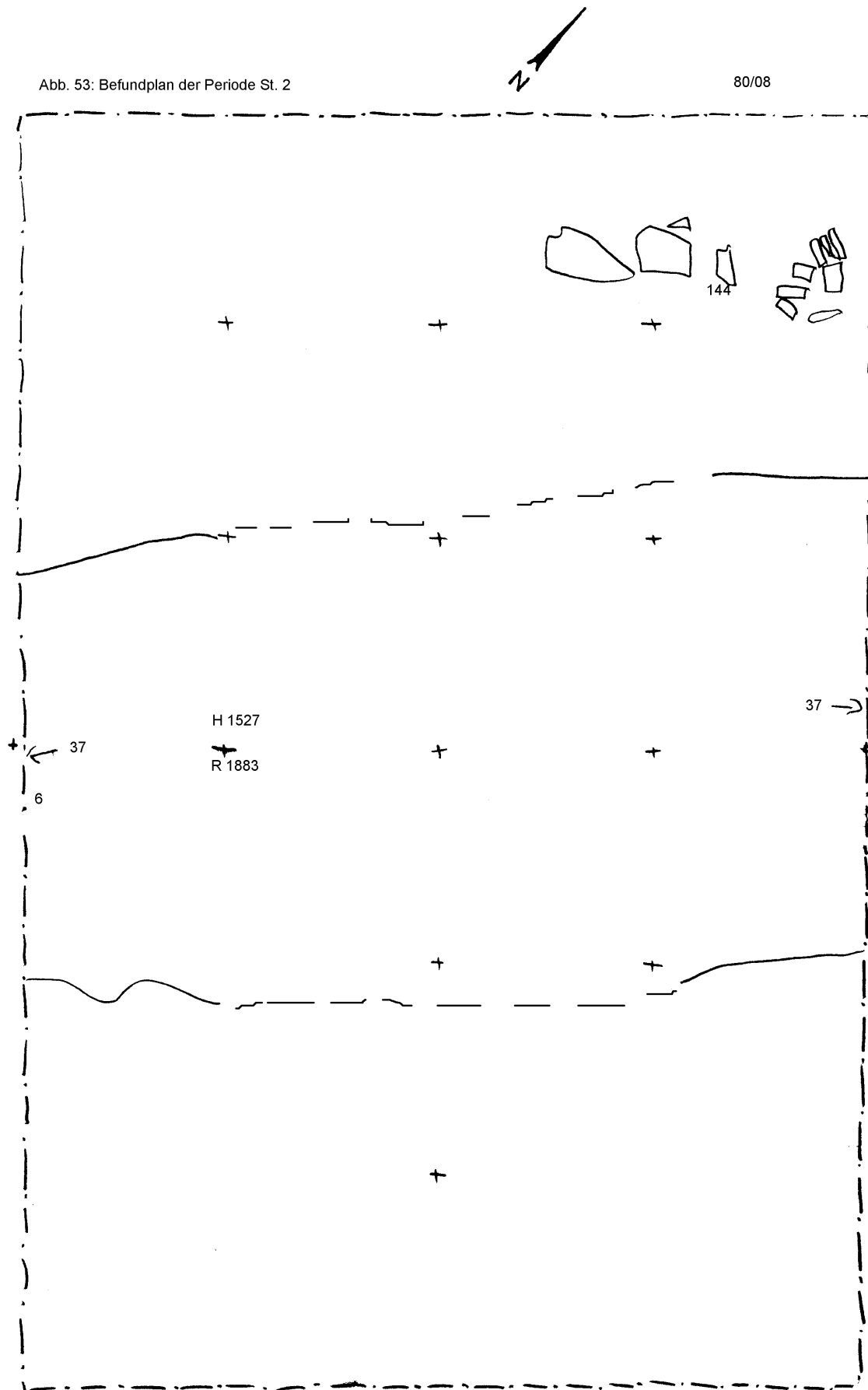


Abb. 53: Befundplan der Periode St. 2

80/08



Abstand zwischen zwei Koordinatenpunkten = 1m

Abb. 54: Befundplan der Periode St. 2

Abstand zwischen zwei Koordinatenpunkten = 1 m

80/06

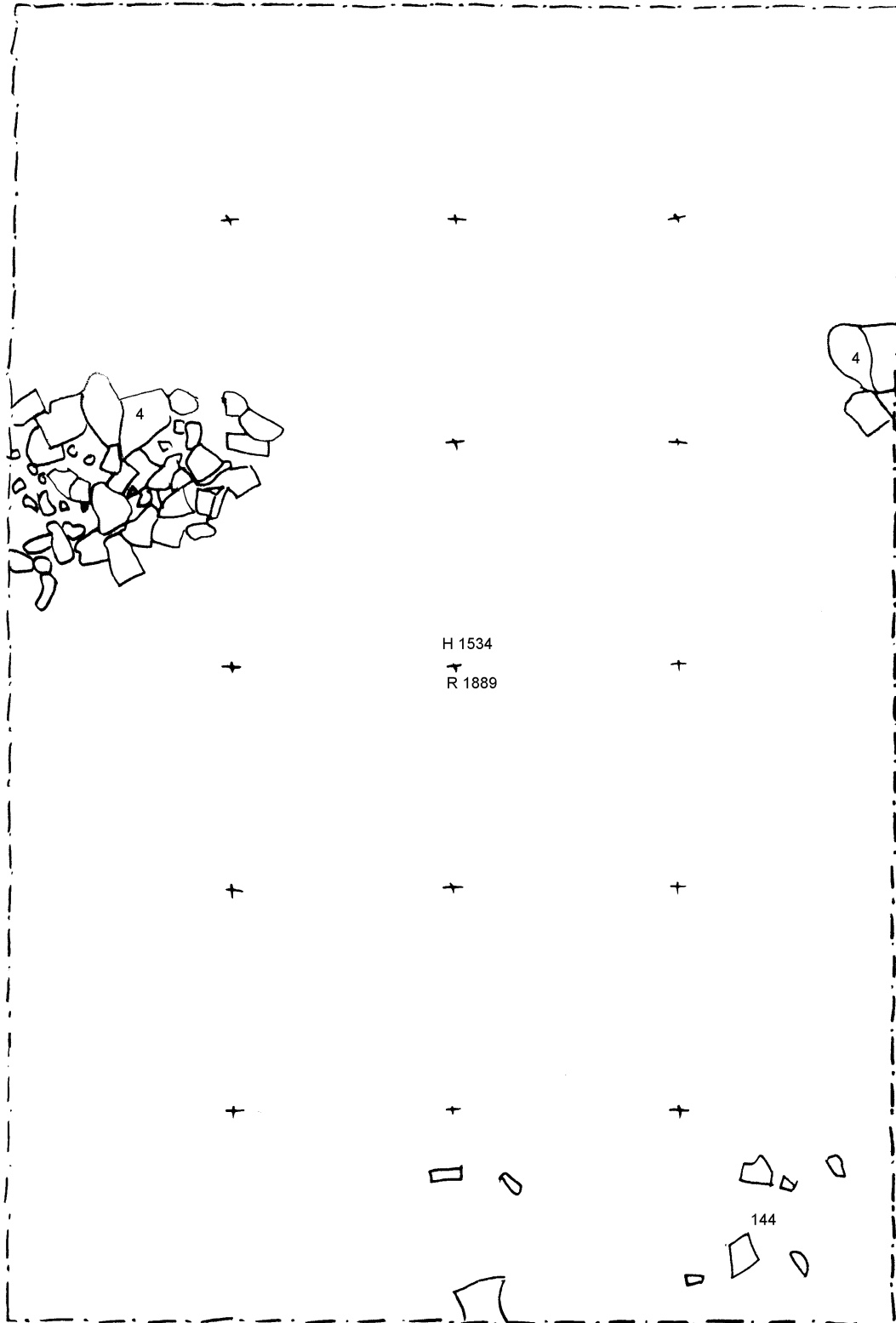


Abb. 55: Befundplan der Periode St. 2

80/07






Abb. 56: Befundplan der Periode St. 2
Abstand zwischen zwei Koordinatenpunkten = 1 m

80/08

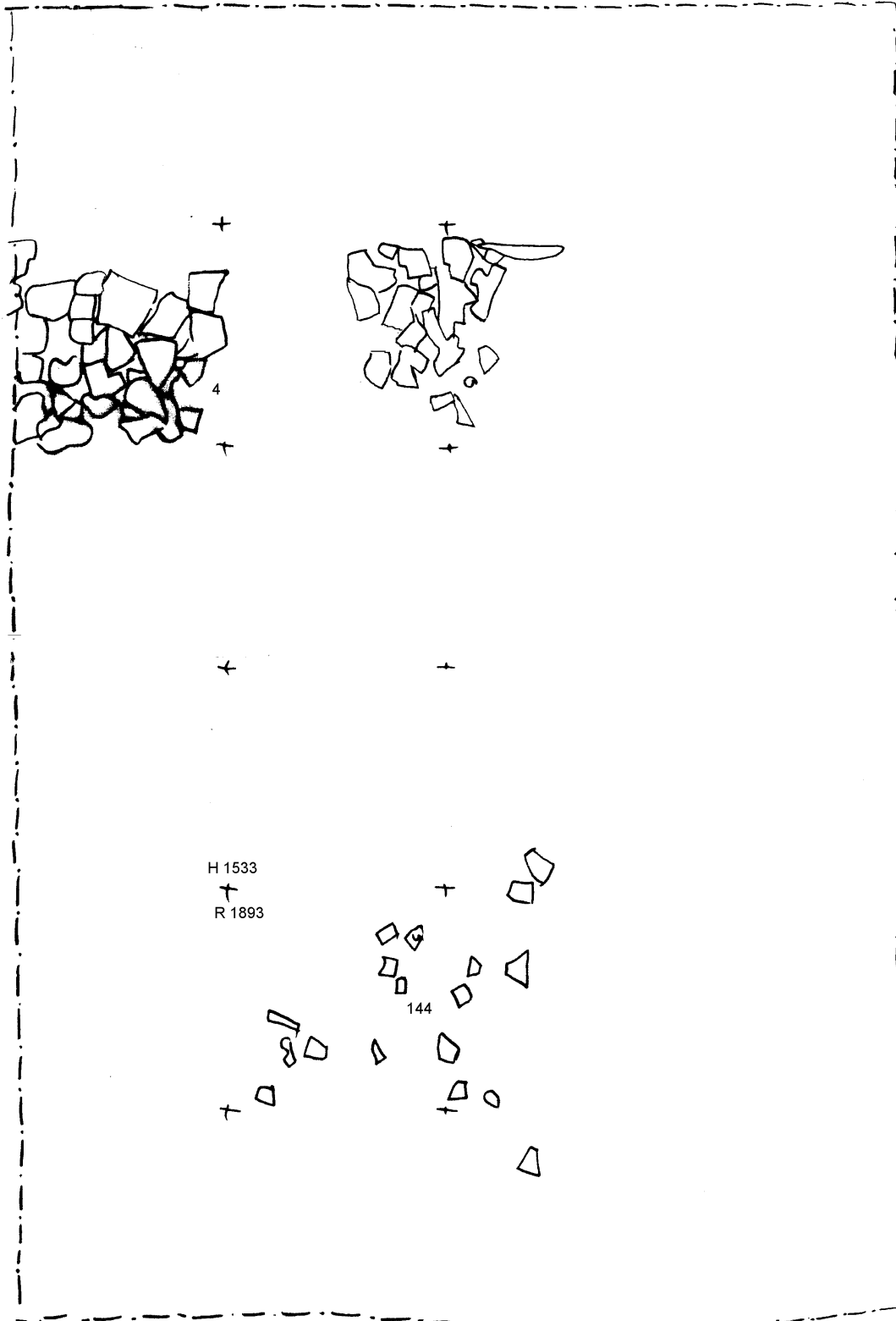


Abb. 57: Befundplan der Periode St. 2
Abstand zwischen zwei Koordinatenpunkten = 1 m

80/09

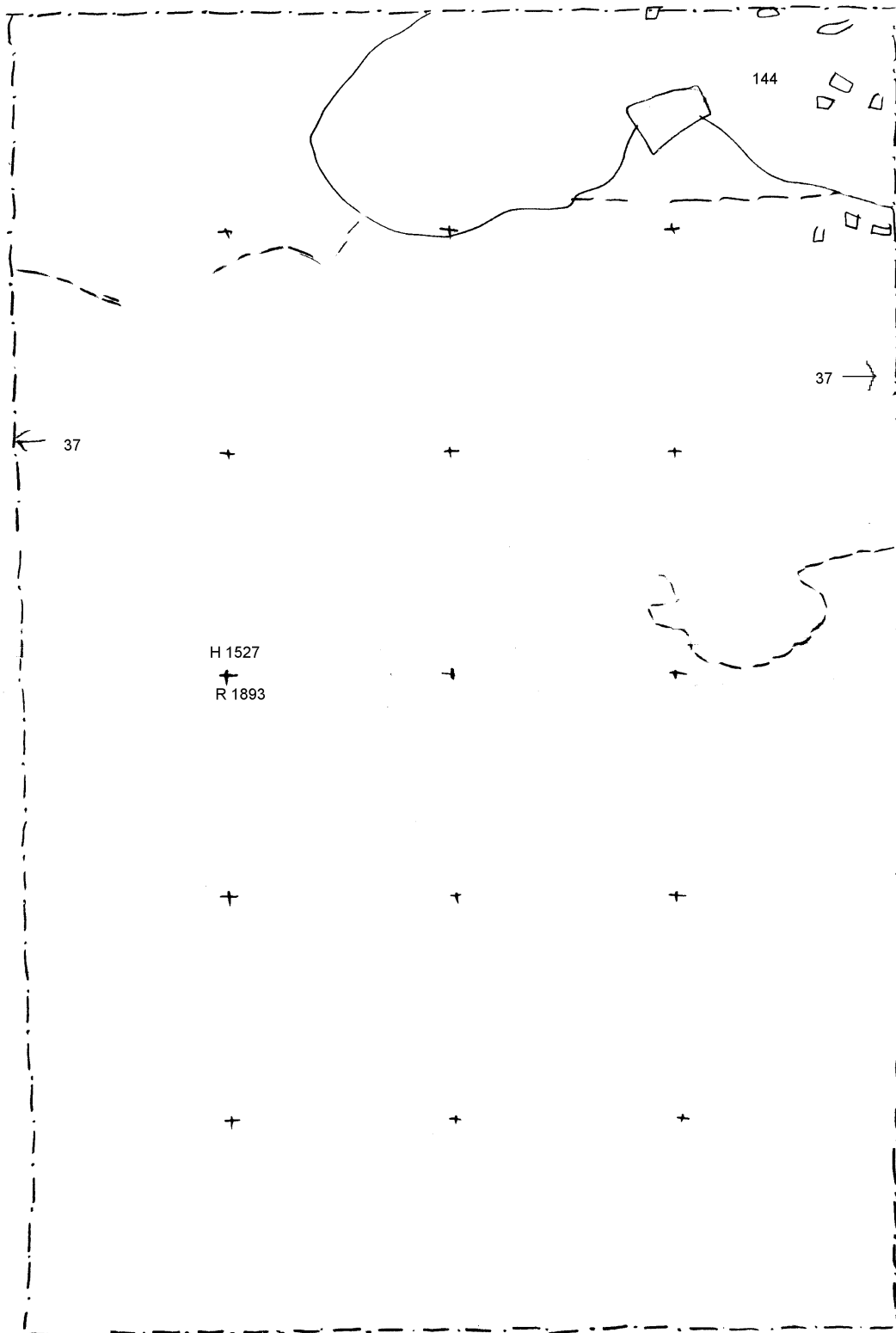


Abb. 58: Befundplan der Periode St. 2

Abstand zwischen zwei Koordinatenpunkten = 1 m

80/10

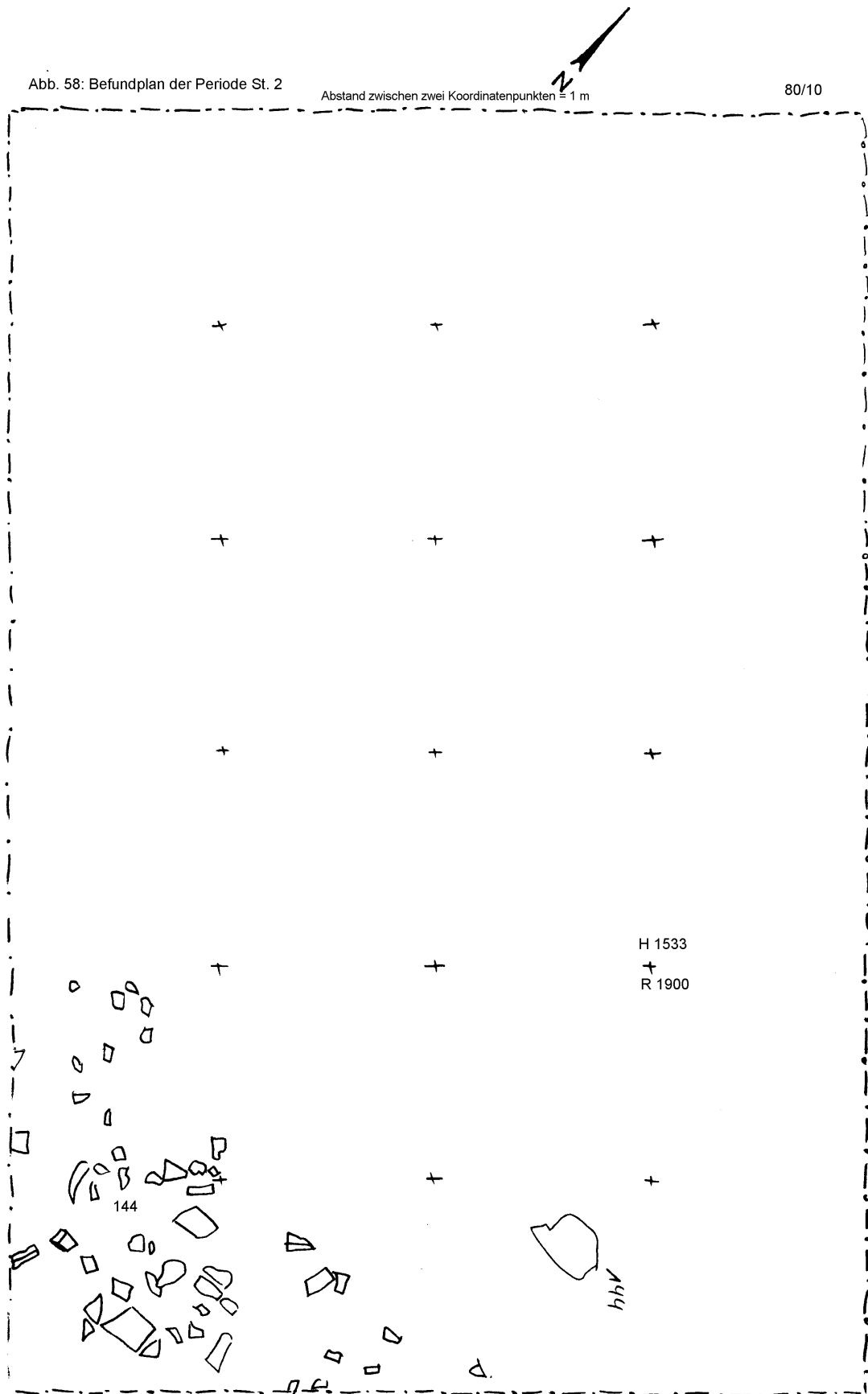
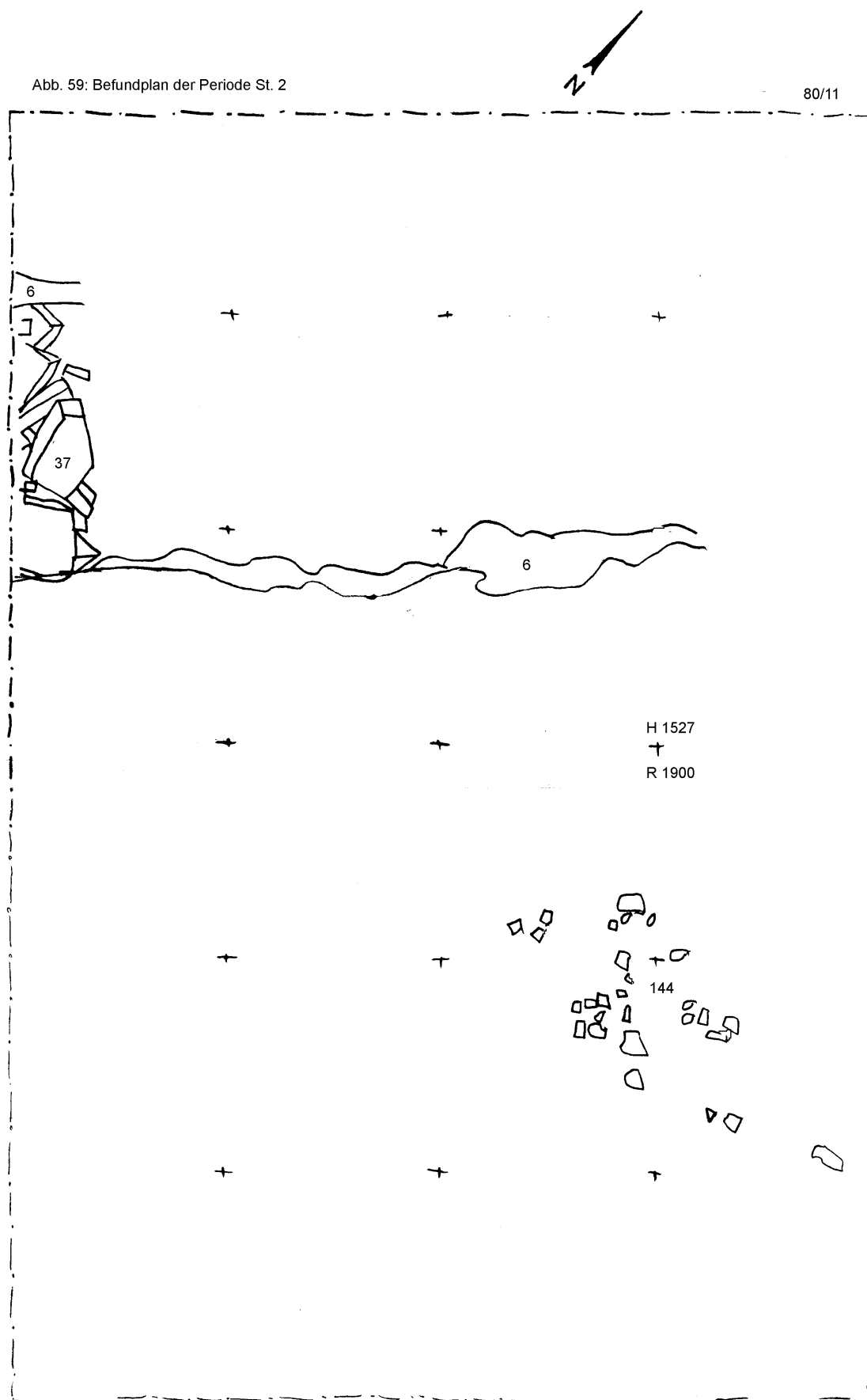
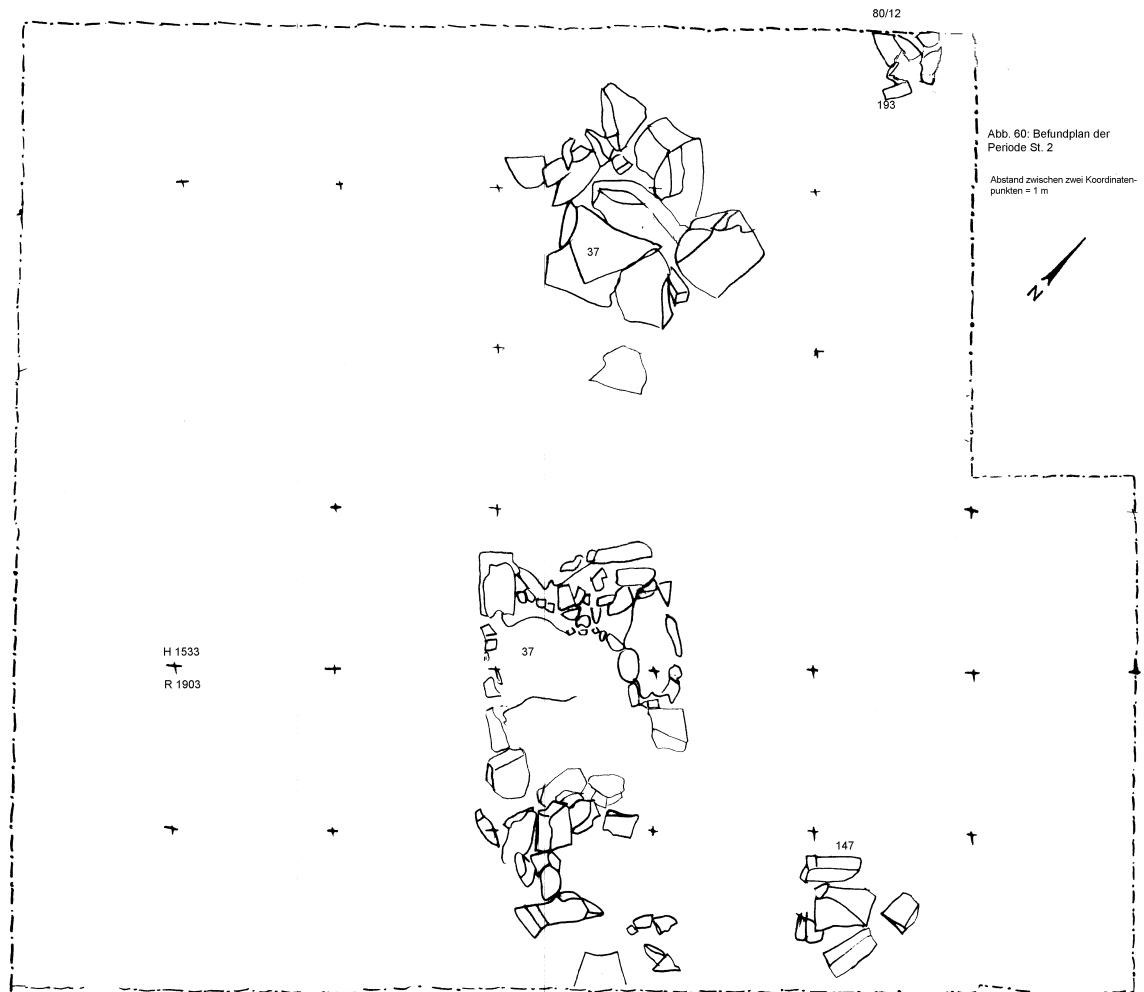


Abb. 59: Befundplan der Periode St. 2

80/11



Abstand zwischen zwei Koordinatenpunkten = 1 m



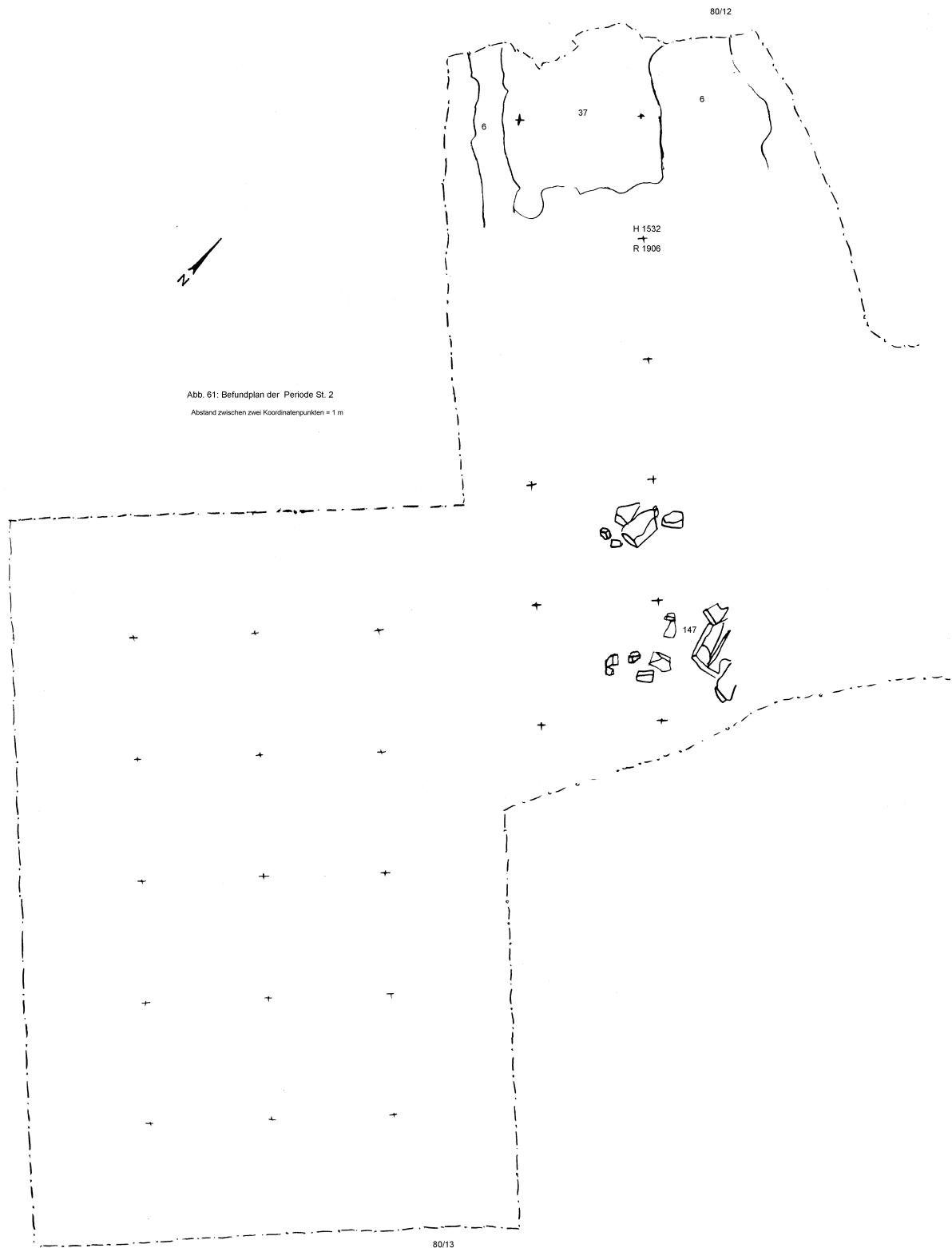
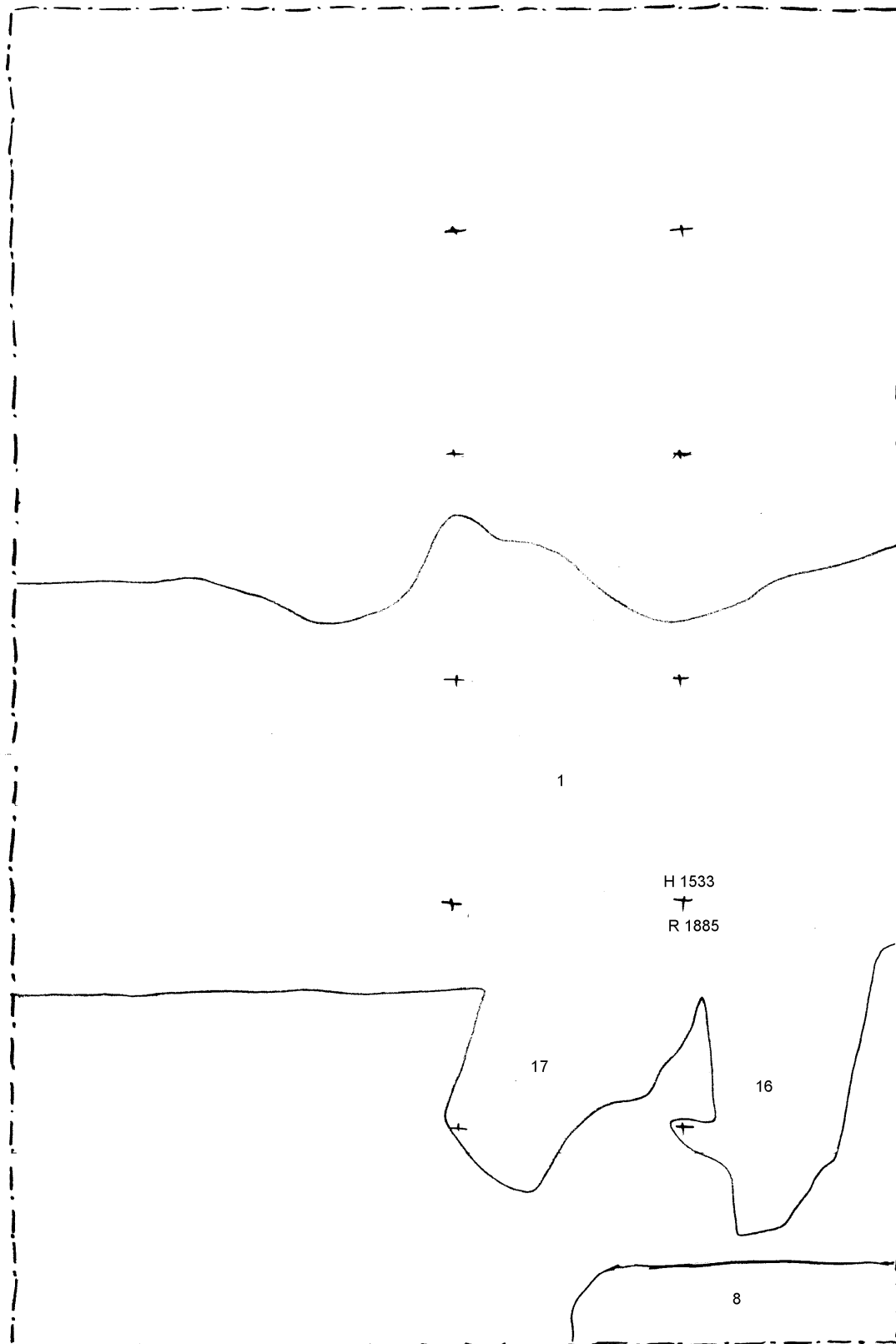


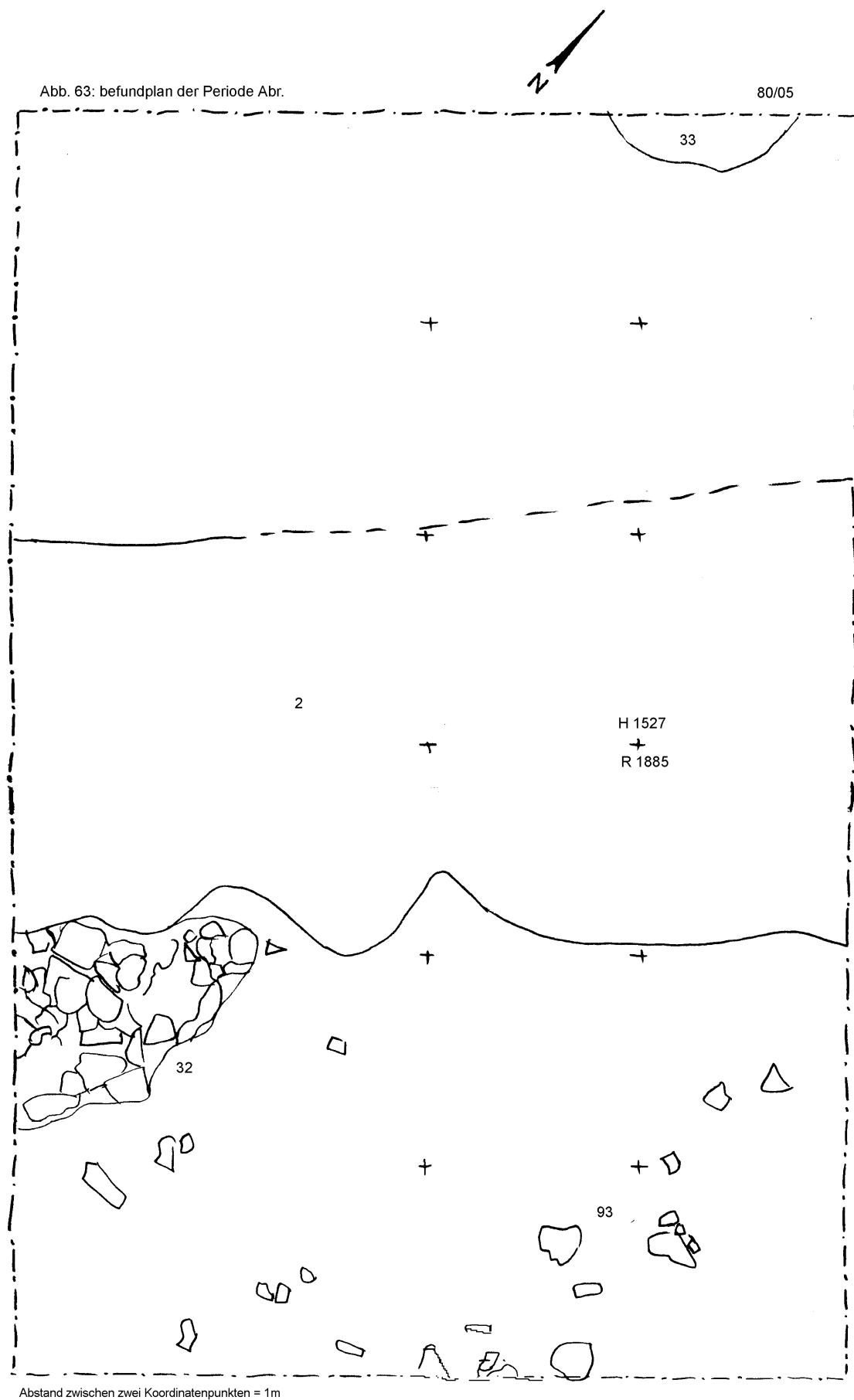


Abb. 62: Befundplan der Periode Abr.

80/04



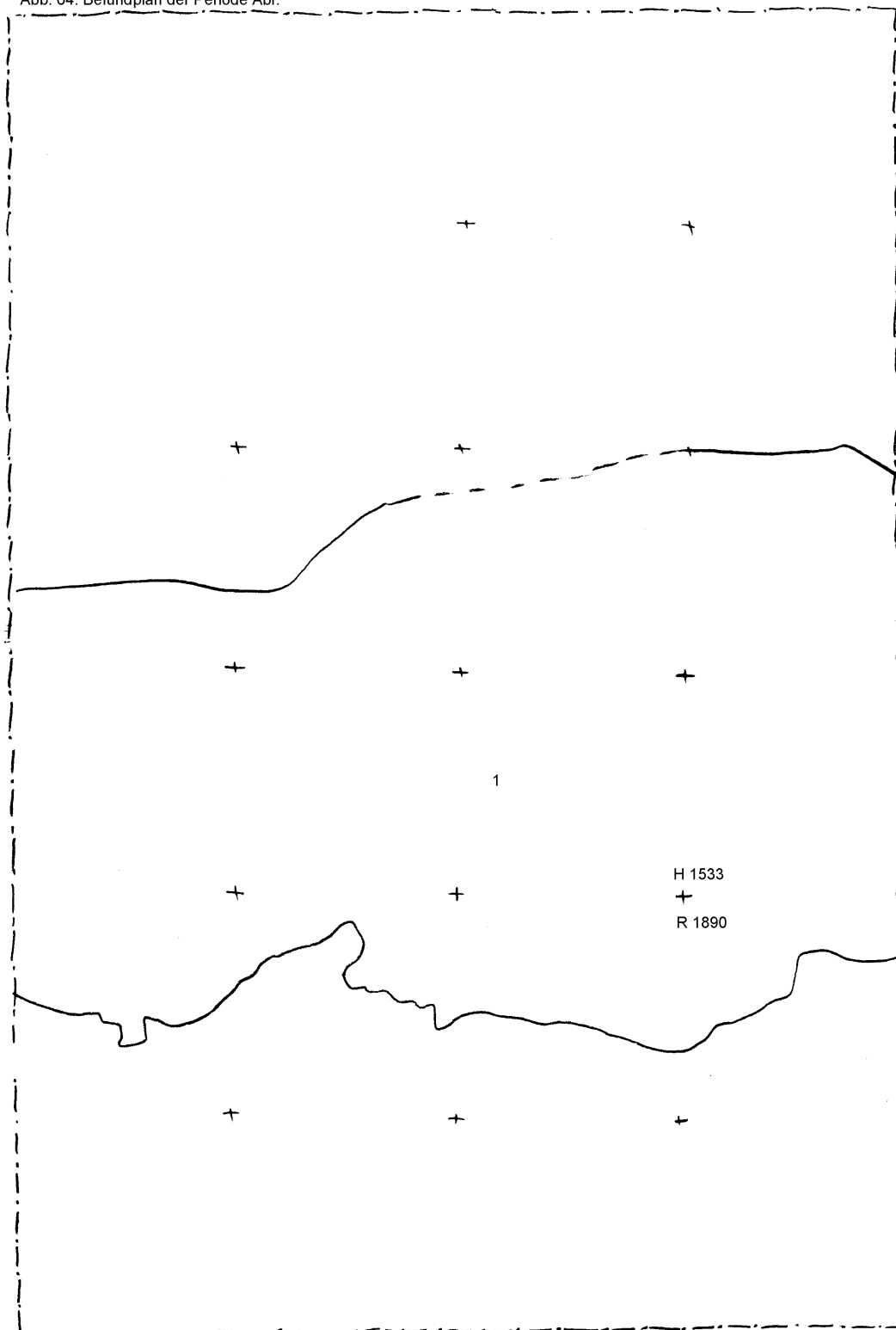
Abstand zwischen zwei Koordinatenpunkten = 1m





80/06

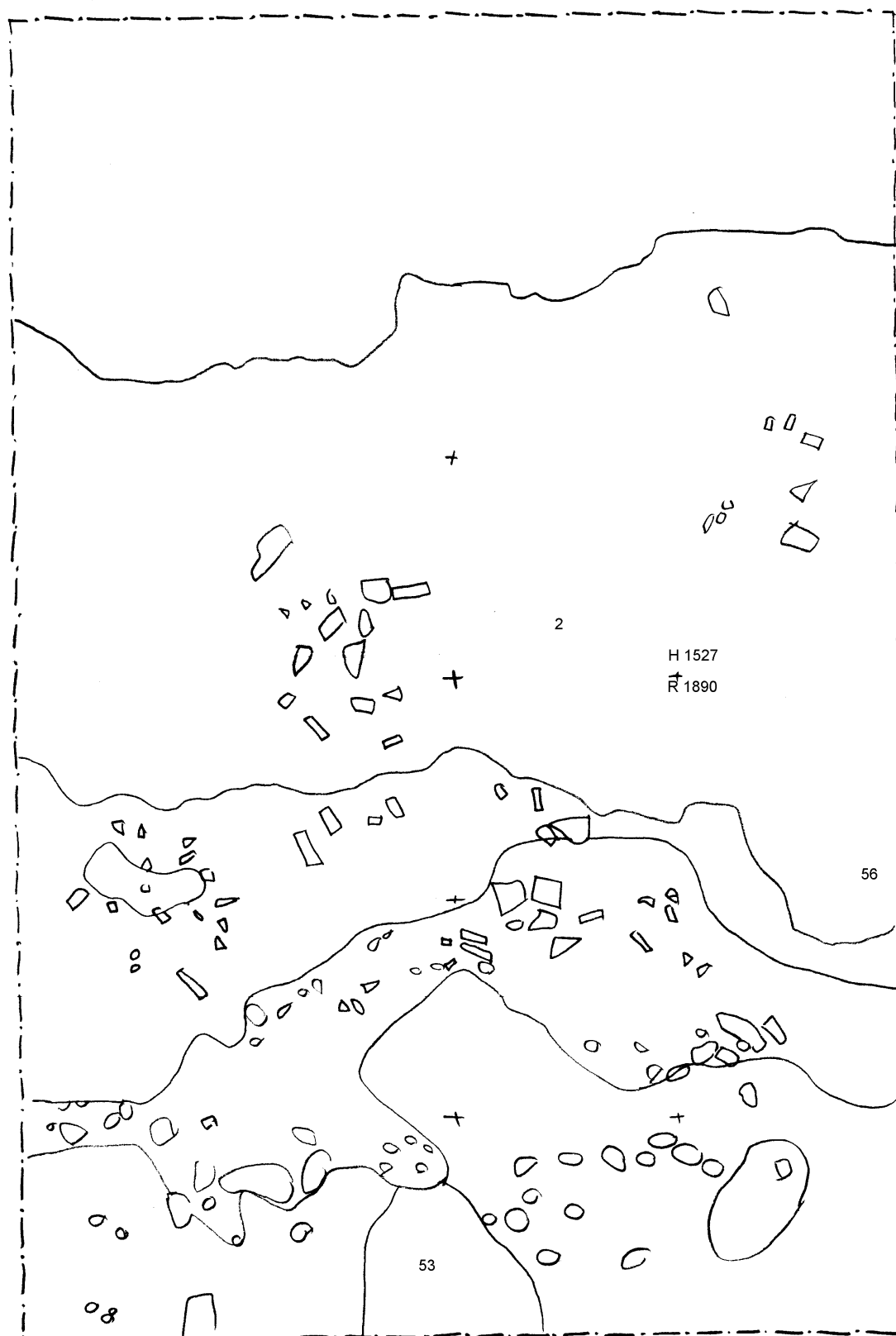
Abb. 64: Befundplan der Periode Abr.



Abstand zwischen zwei Koordinatenpunkten = 1m

Abb. 65: Befundplan der Periode Abr.

80/07

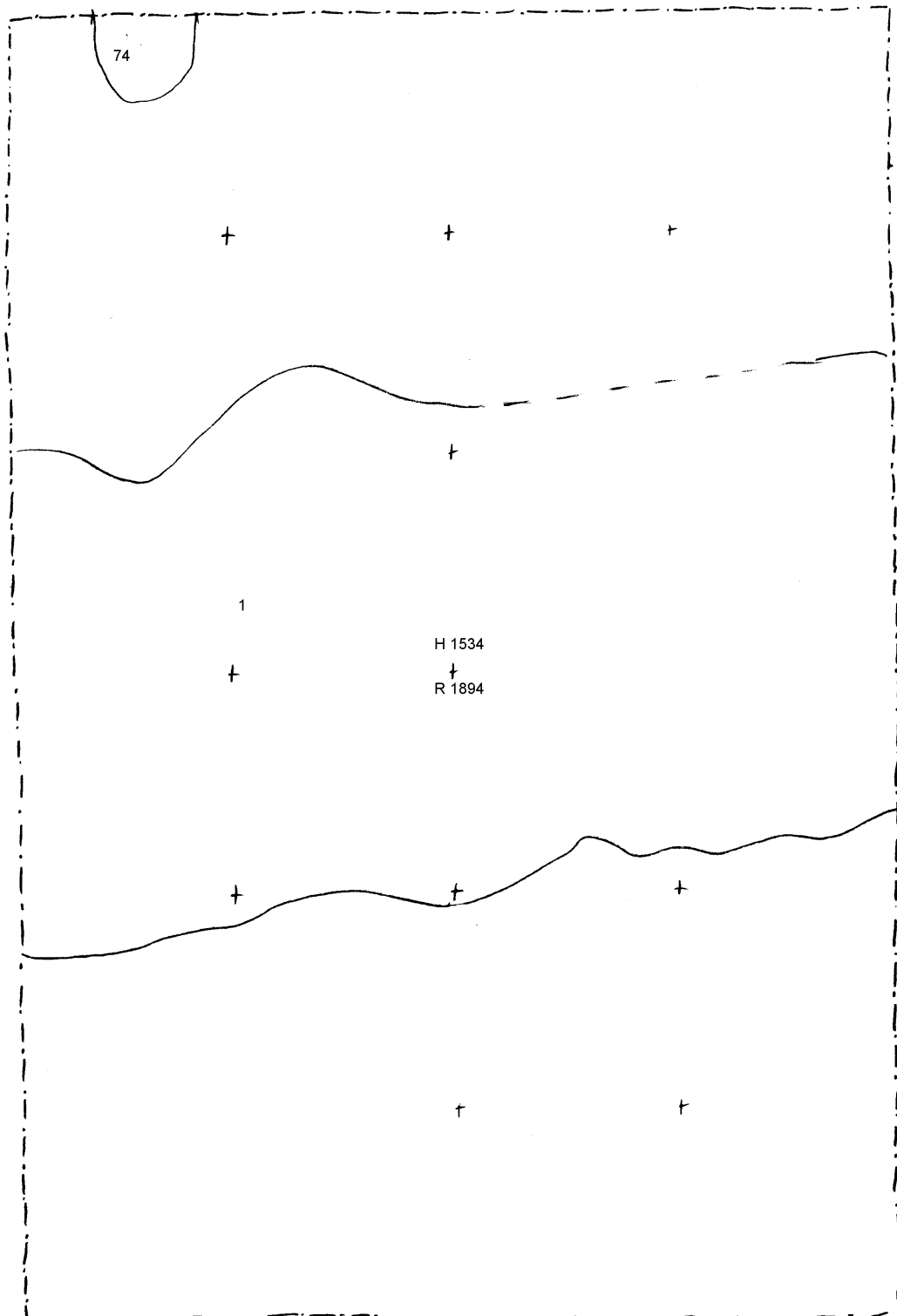


Abstand zwischen zwei Koordinatenpunkten = 1m



Abb. 66: Befundplan der Periode Abr.

80/08



Abstand zwischen zwei Koordinatenpunkten = 1 m

Abb. 67: Befundplan der Periode Abr.

Abstand zwischen zwei Koordinatenpunkten = 1 m

80/09

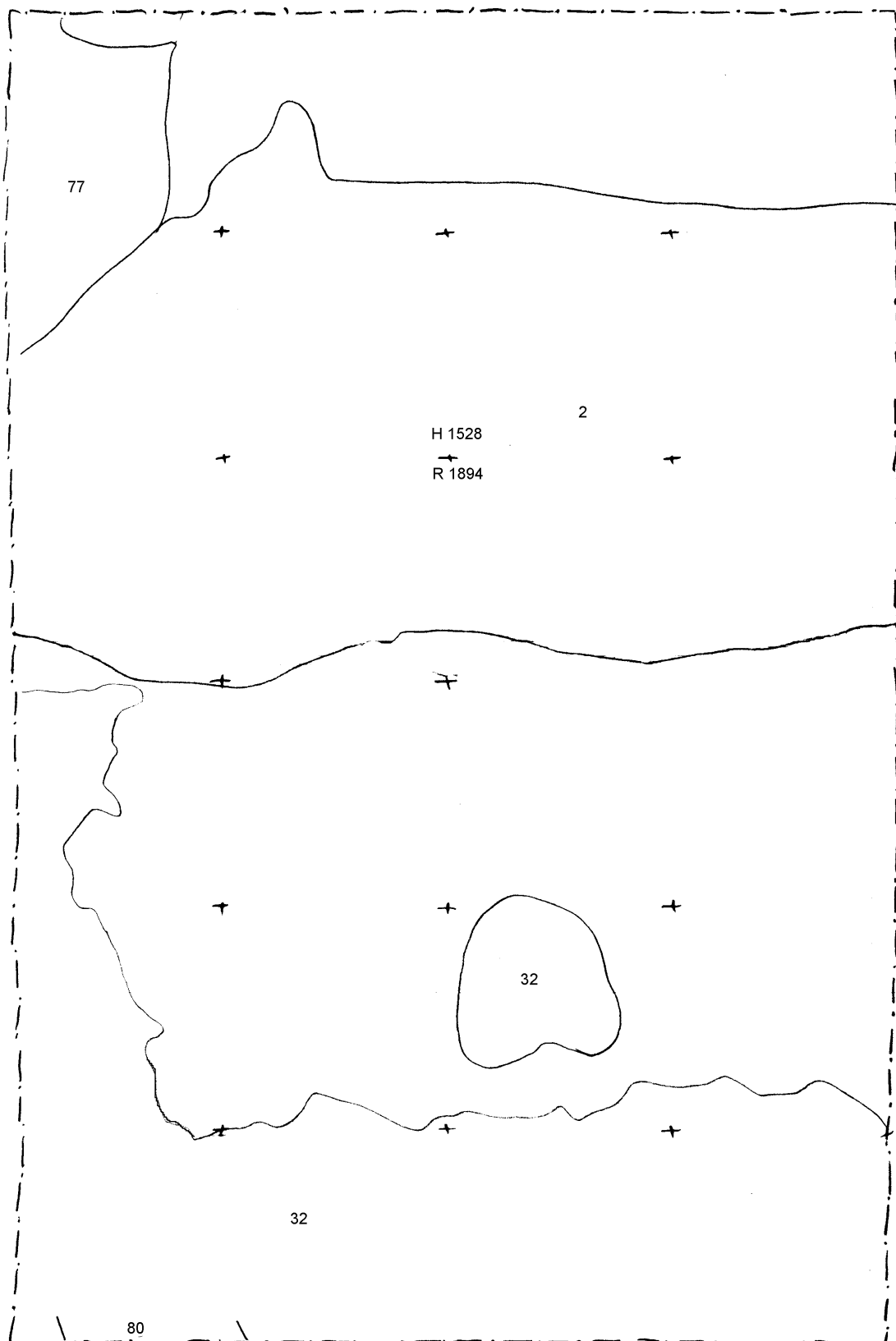
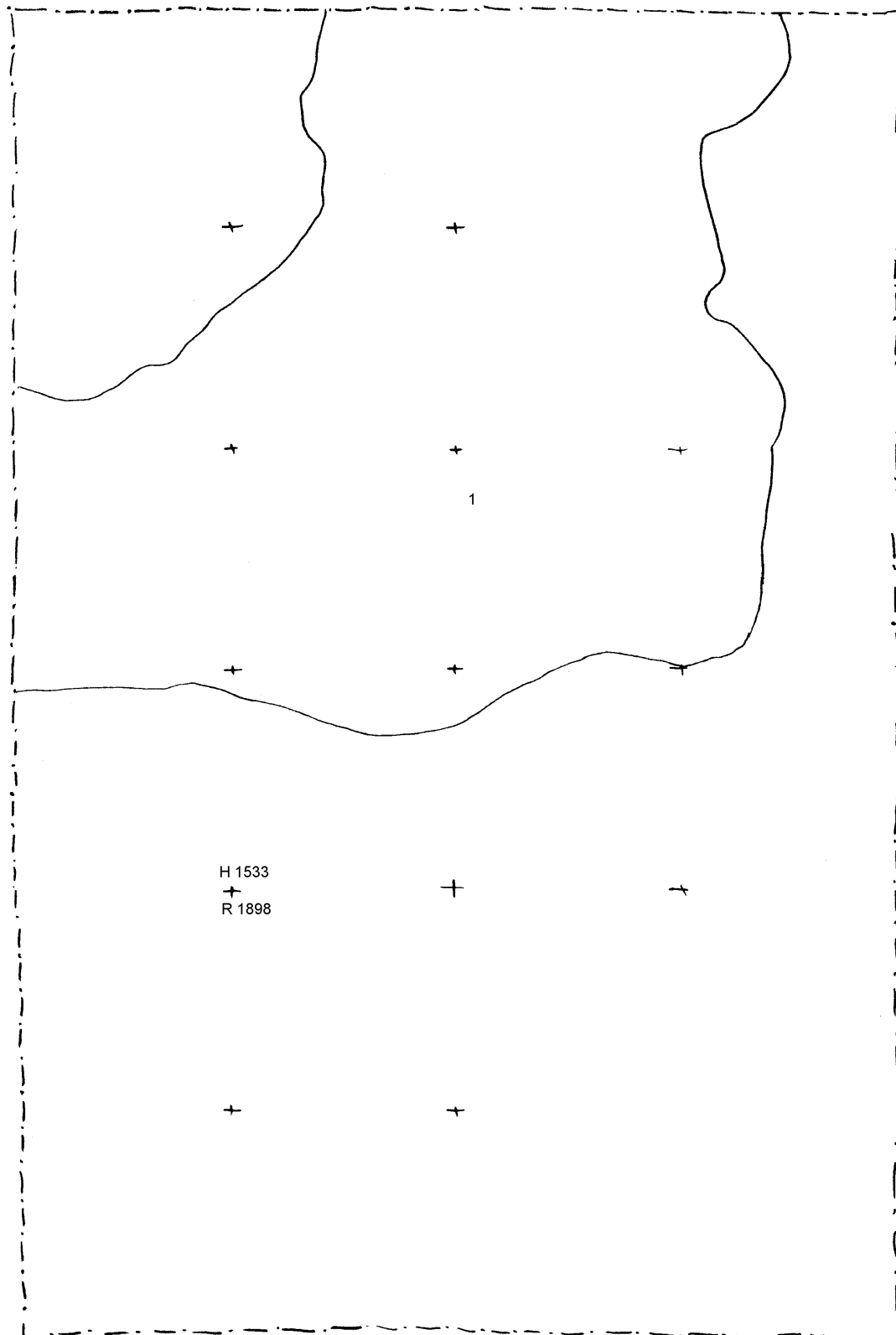




Abb. 68: Befundplan der Periode Abr.

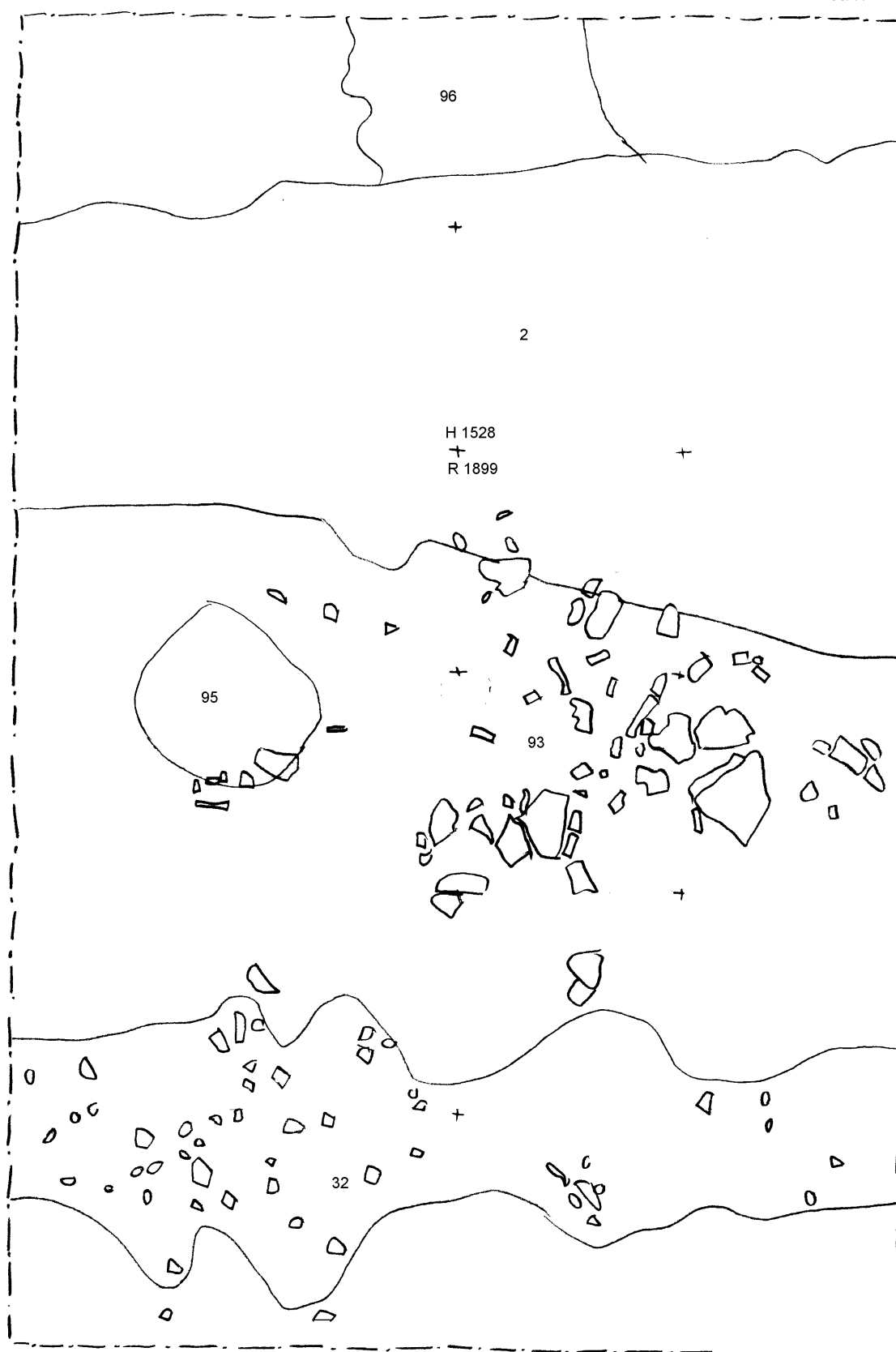
80/10



Abstand zwischen zwei Koordinatenpunkten = 1 m

Abb. 69: Befundplan der Periode Abr.

80/11



Abstand zwischen zwei Koordinatenpunkten = 1 m

Abb. 70: Befundplan der Periode Abr.

80/12

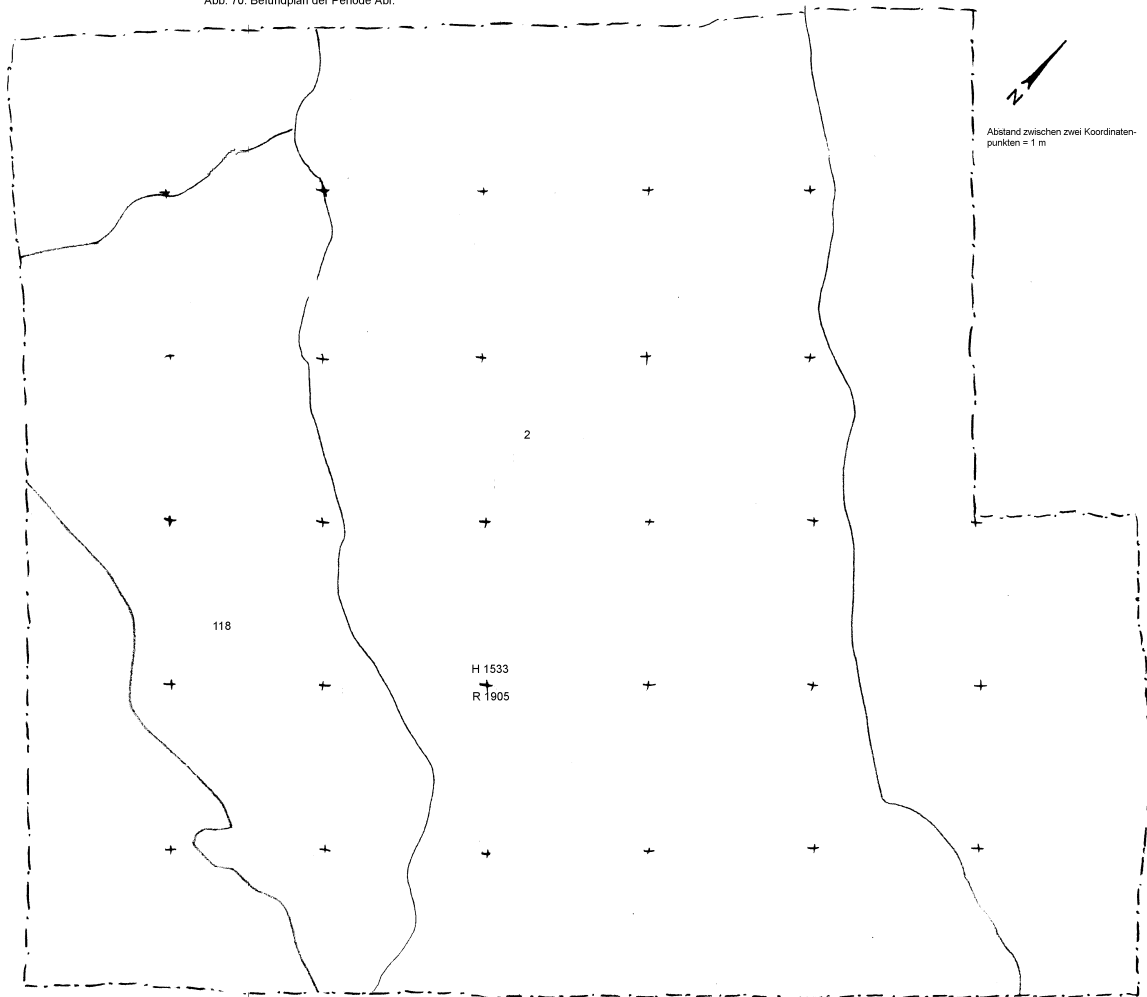
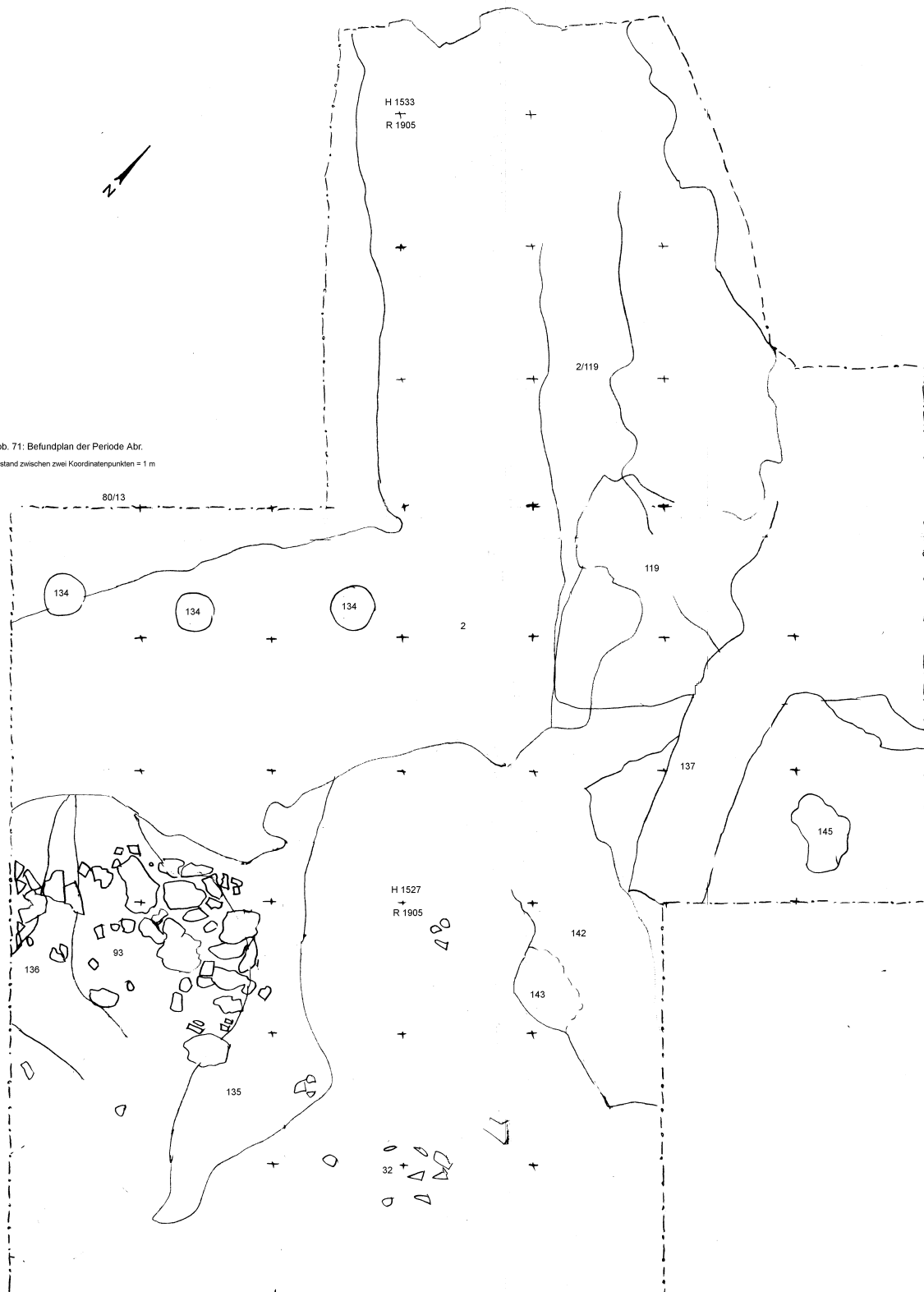


Abb. 71: Befundplan der Periode Abr.
 Abstand zwischen zwei Koordinatenpunkten = 1 m



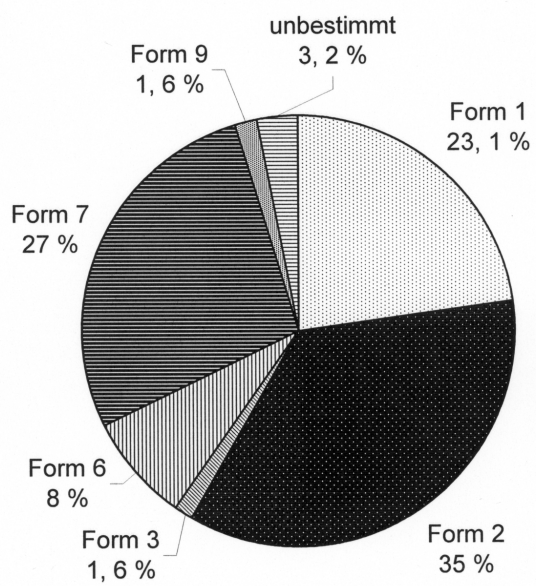


Abb. 72: Spektrum der Formen von Halterner Kochtöpfen in Grabungsareal I

9. 1. Abbildungsnachweise

Abb. 1: Archäologischer Park Xanten

Abb. 2-4, 27: Auf Grundlage von Plänen des Archäologischen Parks Xanten

Abb. 6, 8-9, 11-13, 15-16, 18-26, 31-71: Auf Grundlage von Feldzeichnungen aus der Grabungsdokumentation des Archäologischen Parks Xanten